

## URBANISTIČKO-TEHNIČKI USLOVI

1	<p style="text-align: center;">Crna Gora O P Š T I N A B A R Sekretarijat za uređenje prostora</p> <hr/> <p>Broj: 07-014/20-620 Bar, 12.11.2020. godine</p>	
2	<p>Sekretarijat za uređenje prostora, na osnovu člana čl. 74 Zakona o planiranju prostora i izgradnji objekata (»Sl. list CG«, broj 064/17, 044/18, 063/18, 011/19 i 082/20), člana 1 Uredbe o povjeravanju dijela poslova Ministarstva održivog razvoja i turizma jedinicama lokalne samouprave (»Sl. list CG«, broj 087/18, 028/19 i 075/19), DUP-a »Sutomore - centar« (»Sl.list CG – opštinski propisi« br. 52/18), i podnijetog zahtjeva Lazarević Dragane, iz Bara, izdaje:</p>	
3	<p><b>URBANISTIČKO-TEHNIČKE USLOVE</b> <b>za izradu tehničke dokumentacije</b></p>	
4	<p>Za građenje novog objekta na urbanističkoj parceli/lokaciji broj 221a, u zahvatu DUP-a »Sutomore - centar«, zona »A«, podzona »A4«, u Baru. Dio katastarske parcele broj 285/113 KO Sutomore se nalazi u sklopu predmetne urbanističke parcele.</p> <p>Napomena: Konačna lokacija urbanističke parcele (koje katastarske parcele i sa kojom površinom ulaze u sastav UP) će se odrediti u fazi izrade tehničke dokumentacije, a nakon izrade Elaborata parcelacije od strane ovlaštene geodetske organizacije koja posjeduje licencu.</p>	
5	<b>PODNOŠILAC ZAHTEVA:</b>	Lazarević Dragana, iz Bara
6	<b>POSTOJEĆE STANJE</b>	
	<p>U svemu prema Izvodu iz DUP-a »Sutomore - centar«, grafički prilog »Analiza postojećeg stanja«, izdatom od strane ovog Sekretarijata, koji čini sastavni dio ovih uslova.</p>	
7	<b>PLANIRANO STANJE</b>	
7.1.	<b>Namjena parcele odnosno lokacije</b>	
	<p><b>- CD - Centralne djelatnosti</b> Poslovanje 50%, turizam 50%</p>	



Površine centralnih djelatnosti su namijenjene za izgradnju poslovnih, komercijalnih, uslužnih i turističkih djelatnosti.

Kapaciteti turizma mogu biti hotelski sadržaji, komplementarni turistički smještaj (turistički apartmani) ili ugostiteljski sadržaji.

Na ovim površinama mogu se planirati i druge namjene:

- Ugostiteljski objekti;
- Objekti uprave;
- Prostori za održavanje manifestacija;
- Komunalno servisni objekti javnih preduzeća i privrednih društava koji služe potrebama područja;
- Benzinska pumpa;
- Objekti i mreže infrastrukture.

Na urbanističkoj parceli mora biti obezbijeđen dovoljan broj parkinga i garaže za smještaj vozila korisnika prostora i posjetilaca.

**Zona A** obuhvata površine i objekte namijenjene za mješovitu namjenu, stanovanje, turizam, centralne djelatnosti i javne funkcije.

**Podzona A4** obuhvata mahom površine za objekte mješovite namjene, centralnih djelatnosti i turizma.

U okviru objekata mješovite namjene planirani su kapaciteti stanovanja, komplementarnog turističkog smještaja, ugostiteljstva, usluga i servisa.

U okviru objekata centralnih djelatnosti planirani su poslovni i komercijalni sadržaji, i sadržaji turizma.

Objekti turizma su planirani na 7 urbanističkih parcela.

Veoma je važno da dalje intervencije na urbanističkim parcelama prati stroga kontrola poštovanja urbanističkih parametara i izgradnja prateće saobraćajne i tehničke infrastrukture, kao i uređenje pješačkih i zelenih površina.

Parkiranje vozila stanovnika i korisnika ovog prostora je predviđeno na parkinzima ili u garažama na urbanističkim parcelama.

#### **Pravila za izgradnju objekata centralnih djelatnosti (CD)**

- Na površinama za centralne djelatnosti je predviđena rekonstrukcija postojećih objekata i izgradnja novih.
- Na UP 42a predviđena je adaptacija postojeće benzinske pumpe, a Planom se daje mogućnost izgradnje nove pumpe na UP 1343 ili UP 1344. Na ostalim urbanističkim parcelama namjene CD nije dozvoljena izgradnja benzinskih pumpi;
- Na ostalim površinama centralnih djelatnosti planirani su poslovni, komercijalni i turistički sadržaji;
- Sadržaji su planirani u odnosu poslovanje 50%, turizam 50%;
- Kapaciteti turizma mogu se planirati u vidu hotelskih objekata (T1) ili sadržaja komplementarnog turističkog smještaja (turistički apartmani);
- Projektну dokumentaciju za objete turizma raditi u skladu sa Pravilnikom o vrstama, minimalno tehničkim uslovima i kategorizaciji ugostiteljskih objekata („Službeni list CG“, br. 63/11 i 47/12);
- Kategorija hotelskih objekata i turističkih apartmana 4\* - 5\*;
- Indexi zauzetosti i izgrađenosti urbanističkih parcela u zoni A su:
  - max Iz /0.4-0,5/
  - max li /1.2 /
- Spratnost objekata je 4 – 7 nadzemnih etaža.
- Kota prizemlja ne može biti niža od kote konačno uređenog i nivelisnog terena oko objekta, a najviše 0,2 m iznad nulte kote;



- U skladu sa opštim uslovima za izgradnju, ostavlja se mogućnost planiranja podruma;
- Objekti mogu imati jednu ili više podrumskih etaža;
- U okviru maksimalne bruto građevinske površine planiranih objekata (BGP) uračunati ukupnu površinu otvorenog i zatvorenog korisnog prostora, koji je planiran u svim etažama objekta (podrum-suteren-prizemlje-sprat). Površine garažnog prostora i tehničkih prostorija u podzemnim etažama ne uračunavaju se u ukupni BGP na urbanističkoj parceli;

**Broj objekata na parceli:**

Na urbanističkim parcelama je moguće graditi jedan ili više objekata.

Do donošenja plana generalne regulacije Crne Gore za lokaciju namijenjenu planskim dokumentom za stanovanje, odnosno za poslovnu djelatnost, urbanističko-tehnički uslovi mogu se izdati za hotel, u skladu sa Pravilnikom o bližem sadržaju i formi planskog dokumenta, kriterijumima namjene površina, elementima urbanističke regulacije i jedinstvenim grafičkim simbolima ("Službeni list CG", br. 24/10 i 33/14).

U tom slučaju osnovni urbanistički parametri (indeks izgrađenosti, indeks zauzetosti, spratnost odnosno visina objekta i odnos prema građevinskoj liniji) definisani planskim dokumentom ostaju nepromijenjeni.

**7.2. Pravila parcelacije**

Planskim rješenjem su definisane granice urbanističkih parcela, čije su prelomne tačke geodetski definisane u Izvodu iz DUP-a »Sutomore - centar«, grafički prilog »Plan parcelacije, izdatom od strane ovog Sekretarijata.

Većina urbanističkih parcela imaju obezbijeđen direktan kolski prilaz sa javne saobraćajne površine, dok nekoliko parcela ima obezbijeđen samo pješački prilaz i za njih je parkiranje predviđeno na javnim parkinzima i garažama u kontaktnim zonama.

Ukoliko prilikom implementacije Plana na postojećim granicama parcela dođe do neslaganja između zvaničnog katastra i planskog rješenja, mjerodavan je zvanični katastar. U slučajevima kada granica UP-a neznatno odstupa od granice katastarske parcele, organ lokalne uprave nadležan za poslove uređenja prostora prilikom izdavanja UTU-a može izvršiti usklađivanje UP sa zvaničnim katastarskim operatom.

Prilikom određivanja lokacije potrebno je ispoštovati odredbe citiranog Zakona o planiranju prostora i izgradnji objekata.

Objekti na urbanističkim parcelama za koje su prema važećem DUP-u iz 2012g. izdate građevinske dozvole ili Urbanističko tehnički uslovi će se graditi prema definisanim parametrima. Ukoliko objekti ne budu izgrađeni prema izdatim građevinskim dozvolama ili UTU, nove urbanističko tehničke uslove definisati prema smjernicama ovog Plana.

**7.3. Građevinska i regulaciona linija, odnos prema susjednim parcelama**

U svemu prema Izvodu iz DUP-a »Sutomore - centar«, izdatom od strane ovog Sekretarijata.

**Građevinska linija** je linija na, iznad i ispod površine zemlje i vode, definisana grafički i numerički, koja predstavlja granicu do koje je moguće graditi objekat.

Planskim dokumentom građevinska linija se definiše u odnosu na granicu urbanističke parcele, kao linija na kojoj se mora ili do koje se može graditi.

Građevinska linija koja je orijentisana prema javnoj površini mora biti prikazana grafički sa numeričkim podacima i opisno, dok građevinske linije prema susjednim parcelama mogu biti definisane opisno (kao odstojanja u odnosu na susjedne objekte ili granicu pripadajuće parcele) ili grafički.

Građevinska linija je definisana koordinatama tačaka u grafičkom prilogu »Plan parcelacije, regulacije i nivelacije«.



U slučaju kada građevinska linija nije grafički definisana, minimalno rastojanje od granica urbanističke parcele je 2m. Moguće je graditi objekat na ivici parcele, ili na rastojanju manjem od 2m, jedino uz pismenu saglasnost graničnih susjeda.

Prednje navedeni uslov ne odnosi se na objekte energetske infrastrukture koji uz ispunjenje tehničkih uslova mogu se graditi na ivici parcele.

Erkeri, terase, balkoni i drugi istureni djelovi objekata ne mogu prelaziti građevinsku liniju, kao ni minimalna definisana odstojanja od bočnih i zadnjih ivica urbanističke parcele.

Objekti parternog uređenja oko objekta ili pristupi saobraćajnoj infrastrukturi mogu izlaziti iz zone za gradnju koja je definisana građevinskim linijama, ali ne smeju izlaziti izvan regulacione linije.

**Regulaciona linija** je linija koja dijeli javnu površinu od površina namjenjenih za druge namjene, i poklapa se sa granicom urbanističkih parcela.

Kote koje su date u Planu regulacije i nivelacije nijesu uslovne. Kroz zradu tehničke dokumentacije saobraćajnica su moguće manje korekcije kota iz Plana, uz uslov da se obezbijedi odvođenje atmosferskih voda sa lokacije principom samoodvodnjavanja.

8

#### **PREPORUKE ZA SMANJENJE UTICAJA I ZAŠTITU OD ZEMLJOTRESA, KAO I DRUGE USLOVE ZA ZAŠTITU OD ELEMENTARNIH NEPOGODA I TEHNIČKO-TEHNOLOŠKIH I DRUGIH NESREĆA**

U cilju zaštite od elementarnih nepogoda postupiti u skladu sa Zakonom o zaštiti i spašavanju (»Sl. list Crne Gore«, br. 13/07, 05/08, 86/09, 32/11 i 54/16), smjernicama iz „Nacionalne strategije za vanredne situacije“ koja predstavlja osnovni strateški dokument iz ove oblasti, Pravilnikom o mjerama zaštite od elementarnih nepogoda (»Sl. list RCG«, br. 8/93), Zakonom o zapaljivim tečnostima i gasovima (»Sl. list Crne Gore«, br. 26/10 i 48/15) i Zakonom o zaštiti i zdravlju na radu (»Sl. list Crne Gore«, br. 34/14).

Gradilište organizovati tako da se ne remeti život i rad u susjednim objektima. Investitor i izvođač su obavezni da preduzmu sve zakonom predviđene mjere obezbijeđenja i organizacije gradilišta. Pri izvođenju radova preduzeti sve potrebne mjere zaštite radnika, građana i vozila, a zaštnim mjerama omogućiti odvijanje pješačkog i motornog saobraćaja, te javne površine koristiti samo uz prethodno pribavljene potrebne saglasnosti. Na mjestima gdje je izvršeno isjecanje regulisanih površina, iste dovesti u prvobitno stanje.

Radi zaštite od elementarnih i drugih nepogoda, zbog eventualnih nepovoljnosti inženjersko geoloških i seizmičkih uslova tla, sva rješenja za buduću izgradnju i uređenje prostora moraju se zasnivati na nalazima i preporukama inženjersko-geoloških istraživanja sa mikroseizmičkom rejonizacijom terena.

Neophodno je sprovesti nakanadna geotehnička istraživanja u pogledu hidroloških svojstava tla, kao i konstatovanje drugih relevantnih elemenata za temeljenje objekata, postavljanje saobraćajnica i objekata komunalne infrastrukture.

Zbog visokog stepena seizmičke opasnosti sve proračune seizmičke stabilnosti izgadnje zasnivati na posebno izrađenim podacima mikroseizmičke rejonizacije, a objekte od opšteg interesa sračunati sa većim stepenom opšte seizmičnosti kompleksa. Komunalna infrastruktura je planirana tako da vodovi budu dostupni i poslije rušenja objekata, o čemu treba voditi računa pri rekonstrukcijama i postavljanju novih u kasnijem periodu.

Pri planiranju saobraćajne mreže i objekta koji zahtijevaju veće intervencije u tlu (dubina veća od 2m) potrebno je predvidjeti odgovarajuće sanacione radove.

U pogledu građevinskih mjera zaštite, objekti i infrastruktura treba da budu projektovani i građeni u skladu sa važećim tehničkim normativima i standardima za odgovarajući sadržaj.

Svi drugi elementi u vezi zaštite materijalnih dobara i stanovnika treba da budu u skladu sa važećim propisima o zaštiti od elementarnih nepogoda i požara, tako da je za svaku



	gradnju potrebno pribaviti uslove i saglasnost od nadležnog organa u opštini, na tehničku dokumentaciju i izvedeni objekat.
9	<b>USLOVI I MJERE ZAŠTITE ŽIVOTNE SREDINE</b>
	Poštovati Zakon o procjeni uticaja na životnu sredinu (»Sl. list CG«, br. 75/18), Zakon o životnoj sredini (»Sl. list CG«, br. 52/16), Zakon o zaštiti prirode (»Sl. list CG«, br. 54/16), Uredbu o projektima za koje se vrši procjena uticaja na životnu sredinu (»Sl. list RCG«, br. 20/07, »Sl. list CG«, br. 47/13 i 53/14) kao i podzakonske akte koji proizilaze iz zakona.
10	<b>USLOVI ZA PEJZAŽNO OBLIKOVANJE</b>
	<p>Uređenje parcele</p> <p>Na urbanističkoj parceli slobodne površine oko objekata pejzažno urediti u duhu mediteranske vrtne arhitekture. Prostor treba oplemeniti autohtonim rastinjem, uvažavajući prirodno nasljeđe. Teren oko objekata, terase i druge površine treba izvesti na način da se ne narušava izgled naselja, te da se ne promijeni prirodno oticanje vode na štetu susjednog zemljišta, odnosno susjednih građevina.</p> <p>Objekti parternog uređenja, kao i bilo koji drugi arhitektonski elementi uređenja terena (pergole, nadkrivene pasarele, terase na terenu, prolazi i stepenista) oko objekta ili pristupi saobraćajnoj infrastrukturi mogu izlaziti iz zone za gradnju koja je definisana građevinskim linijama, ali ne smeju izlaziti izvan regulacione linije.</p> <p>Zelene površine I vodotog u okviru parcela pejzažno urediti uz prethodnu analizu postojećeg - zatečenog zelenog fonda kako bi se u najvećoj mogućoj mjeri očuvao i revitalizovao prirodni biodiverzitet.</p> <p><b><u>Zelenilo poslovnih objekata (ZPO)</u></b></p> <p>Ova kategorija ima estetsko-dekorativno-higijenski karakter. Ozelenjavanje se sprovodi primjenom autohtonih i odgovarajućih alohtonih vrsta, sa posebnom pažnjom na uređenje prilaza kompleksu, isticanje reklamnih i informacionih tabli, uz ostale elemente kao što su klupe, korpe za otpatke i adekvatno osvetljenje.</p> <p>Uređenje terena oko planiranih javnih garaža ne smije da ugrožava bezbjednost saobraćaja. Kako javne garaže u arhitektonskom smislu mogu značajno da naruše vizure u prostoru, povećanje kvaliteta u oblikovnom smislu može se postići postavljanjem različitih vertikalnih fasada gdje se kao jedna varijanta može razmotriti i postavljanje vertikalnih zelenih fasadnih površina koje bi svakako doprinijele ambijantalnoj prepoznatljivosti prostora, a istovremeno uticalo na zaštitu i poboljšanje uslova životne sredine u neposrednom okruženju.</p> <p><b>Smjernice za projektovanje zelenih površina i izdavanje UTU uslova</b></p> <ul style="list-style-type: none"> <li>• Prilikom projektovanja površina na glavnom ulazu voditi računa o preglednosti terena iz objekta.</li> <li>• Naročito je važan izgled zelene površine oko ulaza u objekat i prilaznih površina. Na tim površinama predvidjeti visoko dekorativne reprezentativne vrste.</li> <li>• <b>Po obodu parcela ka saobraćajnicama je poželjna sadnja linearnog zelenila a koje ce imati jaku vizuelnu i sanitarno-higijensku zaštitu novoplaniranih sadržaja.</b></li> <li>• Popločanje u okviru parcela ove namjene je veoma bitno i treba mu posvetiti posebnu pažnju. Staze i platoi moraju biti od prirodnih materijala</li> <li>• minimalna površina pod zelenilom 30% u odnosu na urb. parcelu, a ostale slobodne površine planirati za platoe, staze i saobraćajne manipulativne površine.</li> <li>• kod kompozicije zasada voditi računa o spratnosti, ritmu i koloritu,</li> <li>• u kombinaciji sa zelenilom moguće je koristiti i građevinski materijal (kamen, rizla, drvo, staklo i td.),</li> </ul>



- predvidjeti fontane ili skulpture,
- sadnice drveća koje se koriste za ozelenjavanje moraju biti min. visine od 3,00-4,00m i obima stabla, na visini od 1m, min. 15-20cm,
- Kod ozelenjavanja na krovu podzemnih garaža neophodno je obezbijediti formiranje intezivnih zelenih krovova, što podrazumijeva stvaranje uslova za rast drveća i žbunja. Ove zelene krovove formirati u nivou kote terena, izbjegavati sadnju u žardinjerama. Za sadnju drveća neophodno je obezbijediti odgovarajuću dubinu plodnog supstrata ( min. 1m-1,2m)
- ovu zelenu površinu tretirati kao zelenilo najviše kategorije održavanja i njege tj. zelenilo sa najvećim stepenom održavanja,
- težiti očuvanju postojećeg dendrofonda na lokaciji
- kao dopuna ozelenjavanja mogu se koristiti žardinjere ili saksije,
- predvidjeti hidrantsku mrežu,
- predvidjeti osvetljenje zelene površine,
- predvidjeti održavanje zelene površine.

Uređenje ovih površina u smislu ozelenjavanja uključuje obaveznost izrade projekta uređenja terena kao i procjenu postojećeg dendrofonda –izradu pejzažne taksacije.

Urbanističke parcele mogu se ograđivati uz sljedeće uslove:

- parcele se mogu ograđivati ogradom čiji je zidani dio maksimalne visine do 0,6m (računajući od kote trotoara ili konačno nivelisanog i uređenog terena), ostali dio do visine max 1.6m raditi od metalnih elemenata
- kod zidanja ograde koristiti vrstu kamena, njegov oblik, stepen obrade i zidarski slog kao u tradicionalnoj primorskoj izgradnji,
- ograda se postavlja duž granice urbanističke parcele,
- vrata i kapije na ogradi se mogu se otvarati jedino prema unutrašnjosti urbanističke parcele koja se ograđuje,
- preporuka plana je da se u što većem obimu primjenjuju zelene ograde; efekat ograđivanja postići kombinacijom prirodnog i uređenog zelenila radi formiranja zaštićenih ambijenata.

Nije dozvoljeno podizanje ograde, zidova i zasada koji smanjuju vidno polje vozača i time ugrožavaju sigurnost u saobraćaju (posebno u zoni raskrsnica).

11

#### **USLOVI I MJERE ZAŠTITE NEPOKRETNIH KULTURNIH DOBARA I NJIHOVE ZAŠTIĆENE OKOLINE**

Ukoliko se prilikom izvođenja radova naiđe na nalazište ili nalaze za koje se može pretpostaviti da mogu imati arheološko značenje, prema članu 87. Zakona o zaštiti kulturnih dobara (Sl. list CG, br. 49/10, 40/11, 44/17 i 18/19), pravno ili fizičko lice koje neposredno izvodi radove, dužno je da prekine radove, obezbijedi nalazište, odnosno nalaze od eventualnog oštećenja, uništenja i od neovlašćenog pristupa drugih lica, sačuva otkrivene predmete na mjestu nalaženja u stanju u kojem su nađeni do dolaska ovlašćenih lica, odmah prijavi nalazište, odnosno nalaz Upravi za zaštitu kulturnih dobara, najbližoj javnoj ustanovi za zaštitu kulturnih dobara, organu uprave nadležnom za poslove policije i saopšti sve relevantne podatke u vezi sa mjestom i položajem nalaza u vrijeme otkrivanja i o okolnostima pod kojim su otkriveni.

12

#### **USLOVI ZA LICA SMANJENE POKRETLJIVOSTI I LICA SA INVALIDITETOM**

U procesu projektovanja neophodno je pridržavati se Pravilnika o bližim uslovima i načinu prilagođavanja objekata za pristup i kretanje lica smanjene pokretljivosti (»Službeni list CG«, br. 48/13). Prilikom projektovanja i izvođenja objekata potrebno je svim objektima obezbijediti pristup koji mogu koristiti lica s ograničenom mogućnošću kretanja.



U tu svrhu, uz stepenišne prostore projektovati i odgovarajuće rampe s maksimalnim nagibom 8%, ili, ukoliko to tehnički uslovi ne dozvoljavaju planirati pristup na drugi način. Nivelacije svih pešačkih staza i prolaza raditi takođe u skladu s važećim propisima o kretanju invalidnih lica.

13 **USLOVI ZA POSTAVLJANJE I GRADNJU POMOĆNIH OBJEKATA**

/

14 **USLOVI ZA OBJEKTE KOJI MOGU DA UTIČU NA BEZBJEDNOST VAZDUŠNOG SAOBRAĆAJA**

/

15 **USLOVI ZA OBJEKTE KOJI MOGU DA UTIČU NA PROMJENE U VODNOM REŽIMU**

/

16 **MOGUĆNOST FAZNOG GRAĐENJA OBJEKTA**

Dozvoljena je fazna realizacija kapaciteta na urbanističkoj parceli.

17 **USLOVI ZA PRIKLJUČENJE NA INFRASTRUKTURU**

U svemu prema izvodu iz DUP-a »Sutomore - centar«.  
Tehničku dokumentaciju izraditi u skladu sa ovim uslovima, važećim propisima, standardima i zakonskom regulativom, te priključenje objekata na infrastrukturnu mrežu projektovati prema uslovima izdatim od nadležnih javnih preduzeća.

17.1. **Uslovi priključenja na elektroenergetsku infrastrukturu**

**Elektroenergetska infrastruktura:**

Upućuje se investitor da pri izradi tehničke dokumentacije (idejni projekat ili glavni projekat) mora poštovati Tehničke preporuke EPCG i to:

- Tehnička preporuka za priključenje potrošača na niskonaponsku mrežu TP-2 (dopunjeno izdanje);
- Tehnička preporuka – Tipizacija mjernih mjesta;
- Uputstvo i tehnički uslovi za izbor i ugradnju ograničivača strujnog opterećenja;
- Tehnička preporuka TP-1b-Distributivna transformatorska stanica DTS- EPCG 10/04 kV.

Tehničke preporuke dostupne su na sajtu EPCG.

Investitor je obavezan da od Elektrodistribucije Bar pribavi potvrdu o ometanju/neometanju elektroenergetskih instalacija na urbanističkoj parceli/lokaciji.

17.2. **Uslovi priključenja na vodovodnu i kanalizacionu infrastrukturu**

U svemu prema Izvodu iz DUP-a »Sutomore - centar« i uslovima d.o.o. »Vodovod i kanalizacija« - Bar, koji čine sastavni dio ovih uslova.

**Regulacija vodotoka**

Sve vodotoke na površini zahvata Plana je potrebno regulisati i usaglasiti sa sistemom atmosfere kanalizacije naselja.

Dio vodotoka je predviđen za regulaciju zatvorenim kolektorima u okviru ili ispod saobraćajnica, a drugi dio za uređenje u vidu otvorenih kanala u okviru zelenih površina. Svi kanali moraju biti dimenzionisani tako da private maksimalnu vodu, koja se može javiti na području zahvata Plana.

17.3. **Uslovi priključenja na saobraćajnu infrastrukturu**



U svemu prema Izvodu iz DUP-a »Sutomore - centar«.

Većina urbanističkih parcela imaju obezbijeđen direktan kolski prilaz sa javne saobraćajne površine, dok nekoliko parcela ima obezbijeđen samo pješački prilaz i za njih je parkiranje predviđeno na javnim parkinzima i garažama u kontaktnim zonama. Planom dato rešenje saobraćaja unutar lokacija nije obavezujuće i predstavlja samo moguće rešenje. Čak se i saobraćajni ulazi u lokacije mogu pomjeriti ali samo ukoliko je nova raskrsnica saobraćajno bezbjedna.

#### 17.4. Ostali infrastrukturni uslovi

##### Uslovi za postavljanje polupodzemnih kontejnera

Shodno Odluci o komunalnom redu na teritoriji opštine Bar ("Službeni list Crne Gore - opštinski propisi", br. 051/19 od 17.12.2019), investitor stambenog, poslovnog i stambeno-poslovnog objekta preko 1.000m<sup>2</sup> korisne površine dužan je da u okviru svoje urbanističke parcele postavi polupodzemne kontejnere za sakupljanje komunalnog otpada.

Investitor nije dužan da postupi u skladu sa predhodnim stavom ukoliko se utvrdi da specijalno vozilo za pražnjenje podzemnih ili polupodzemnih kontejnera ne može da pristupi lokaciji objekta usljed saobraćajnih ili drugih razloga.

Predmetno oslobađanje utvrđuje se posebnim rješenjem organa lokalne uprave nadležnog za komunalne poslove po prethodno pribavljenom mišljenju d.o.o. "Komunalne djelatnosti" Bar.

Investitor je dužan da obezbijedi nesmetan pristup vozilima d.o.o. "Komunalne djelatnosti" Bar u cilju pražnjenja polupodzemnih kontejnera.

Shodno navedenom, u narednoj tabeli dati su uslovi za postavljanje polupodzemnih kontejnera.

Broj stambenih / poslovnih jedinica	Kriterijum	Kapacitet (m <sup>3</sup> )	Minimalni kapacitet posuda koje treba ugraditi - ukupno (m <sup>3</sup> )	Kapacitet za mokru frakciju (m <sup>3</sup> )	Kapacitet za suhu frakciju (m <sup>3</sup> )
do 30	0.11	3.30	3	Podijeljeno na suhu i mokru frakciju	
31	0.11	3.41	5	2.5	2.5
50	0.11	5.50			
51	0.11	5.61	6	3	3
60	0.11	6.60			
61	0.11	6.71	10	5	5
90	0.11	9.90			
91	0.11	10.01	12	6	6
110	0.11	12.10			
111	0.11	12.21	15	7.5	7.5
140	0.11	15.40			
Preko 140	0.11	15.51	18	9	9

Kapacitet posuda za objekte kolektivnog tipa stanovanja i poslovanje utvrđen je po kriterijumu da je na 10 stambenih/ poslovnih jedinica neophodan kapacitet od približno 1,1 m<sup>3</sup>.

Investitor je dužan da prije ugradnje pribavi saglasnost od d.o.o. "Komunalne djelatnosti" Bar o potrebnom broju, vrsti i mjestu za postavljanje posuda.

Posude koje se postavljaju su tipizirani kontejneri sa vrećom ili tvrdim uloškom za



podzemno sakupljanje otpada:

- zapremine 1,3 m<sup>3</sup>,
- zapremine 3 m<sup>3</sup> i
- zapremine 5 m<sup>3</sup>.

**Elektronska komunikacija:** Upućuje se investitor da, pri izradi tehničke dokumentacije iz oblasti elektronskih komunikacija, mora poštovati sledeće pravilnike:

- Pravilnik o širini zaštitnih zona i vrsti radio koridora u kojima nije dopušteno planiranje i gradnja drugih objekata (»Sl. list CG«, br. 33/14), kojim se propisuju način i uslovi određivanja širine zaštitnih zona elektronskih komunikacionih mreža, elektronske komunikacione infrastrukture i povezane opreme i radio koridora u čijoj zoni nije dopušteno planiranje i gradnja drugih objekata;
- Pravilnik o tehničkim i drugim uslovima za projektovanje, izgradnju i korišćenje elektronske komunikacione mreže, elektronske komunikacione infrastrukture i povezane opreme u objektima (»Sl. list CG«, br. 41/15), kojim se propisuju tehnički i drugi uslovi za projektovanje, izgradnju i korišćenje elektronske komunikacione mreže, elektronske komunikacione infrastrukture i povezane opreme u poslovnim i stambenim objektima;
- Pravilnik o uslovima za planiranje, izgradnju, održavanje i korišćenje pojedinih vrsta elektronskih komunikacionih mreža, elektronske komunikacione infrastrukture i povezane opreme, koji propisuju uslovi za planiranje, izgradnju, održavanje i korišćenje pojedinih vrsta elektronskih komunikacionih mreža, elektronske komunikacione infrastrukture i povezane opreme u Crnoj Gori;
- Pravilnik o zajedničkom korišćenju elektronske komunikacione infrastrukture i povezane opreme, (»Sl. list CG«, br. 52/14), kojim se propisuju uslovi i način zajedničkog korišćenja elektronske komunikacione infrastrukture i povezane opreme, kao i mjere za povećanje razpoloživosti slobodnih kapaciteta u toj infrastrukturi.

Obaveza je investitora da poštuje propise koji se odnose na zaštitu i izgradnju elektronske komunikacione infrastrukture i elektronskih komunikacionih mreža, odnosno Zakona o elektronskim komunikacijama („Službeni list Crne Gore“ broj: 40/13, 56/13, 2/17 i 49/19) i ostalih propisa koji su doneseni na osnovu njega. Sajt na kome se nalaze relevantni propisi u skladu sa kojim se obavlja izrada tehničke dokumentacije <http://www.ekip.me/regulativa/>;

Sajt na kome Agencija objavljuje podatke o postojećem stanju elektronske komunikacione infrastrukture <http://ekinfrastuktura.ekip.me/ekip.me> kao i Adresu web portala <http://ekinfrastuktura.ekip.me/ekip/login.jsp> preko koga sve zainteresovane strane od Agencije za telekomunikacije i poštansku djelatnost mogu da zatraže otvaranje korisničkog naloga, kako bi pristupili georeferenciranoj bazi podataka elektronske komunikacione infrastrukture.

18

**POTREBA IZRADE GEODETSKIH, GEOLOŠKIH (GEOTEHNIČKIH, INŽENJERSKO-GEOLOŠKIH, HIDROGEOLOŠKIH, GEOMEHANIČKIH I SEIZMIČKIH) PODLOGA, KAO I VRŠENJA GEOTEHNIČKIH ISTRAŽNIH RADOVA I DRUGIH ISPITIVANJA**

Za potrebe projektovanja odnosno izradu idejnih i glavnih projekata izraditi elaborat o geološkim istraživanjima u skladu sa Zakonom o geološkim istraživanjima (»Sl. list RCG«, br. 28/93, 27/94, 42/94, 26/07, "Sl. list CG", br. 28/11). Detaljna geološka istraživanja tla obavezno se vrše prije izrade tehničke dokumentacije za izgradnju objekata iz tačke 7 citiranog Zakona.

Izgradnji objekata mora da prethodi detaljno geomehaničko ispitivanje terena.

Tehničku dokumentaciju raditi isključivo na osnovu ažurnih geodetskih snimaka terena, geoloških i hidrogeoloških podataka, kao i rezultata o geomehaničkim ispitivanjima terena. Izbor fundiranja objekata prilagoditi zahtjevima sigurnosti, ekonomičnosti i funkcionalnosti objekata.



Prilikom izgradnje objekata u cilju obezbjeđenje stabilnosti terena, potrebno je izvršiti odgovarajuće saniranje terena, ako se za to pojavi potreba.

Da bi se omogućila izgradnja objekata i uređenje terena, prije realizacije definisane ovim Planom, potrebno je izvršiti razčišćavanje i nivelaciju terena, regulisanje odvodnih kanala i komunalno opremanje zemljišta.

Konstrukciju novih objekata oblikovati na savremen način bez miješanja sistema nošenja po spratovima, sa jednostavnim osnovama i jasnom seizmičkom koncepcijom.

Izbor fundiranja novih objekata prilagoditi zahtjevima sigurnosti, ekonomičnosti i funkcionalnosti objekta.

19 **POTREBA IZRADE URBANISTIČKOG PROJEKTA**

/

20 **URBANISTIČKO-TEHNIČKI USLOVI ZA ZGRADE SADRŽE I URBANISTIČKE PARAMETRE**

Oznaka urbanističke parcele	UP 221a, zona "A", podzona "A4"
Površina urbanističke parcele	2.228,00m <sup>2</sup>
Maksimalni indeks zauzetosti	0,40 Max. površina prizemlja ..... 891,20m <sup>2</sup>
Maksimalni indeks izgrađenosti	1,80
Bruto građevinska površina objekata (max BGP)	Max. BGP ..... 4.010,40m <sup>2</sup>  50% površine CD – poslovanje 50% površine CD – turizam Osnovni kriterijumi za buduću izgradnju biće definisana namjena površina i zadati urbanistički parametri – zauzetost urbanističke parcele, izgrađenost urbanističke parcele i spratnost objekata. Urbanistički parametri definišu maksimalne kapacitete na urbanističkim parcelama, koji, shodno zahtjevu investitora/korisnika prostora mogu biti i manji. Gabarite objekata projektovati u skladu sa zadatim veličinama zauzetosti terena, spratnosti i bruto građevinske površine. U okviru maksimalne bruto građevinske površine planiranih objekata (BGP) uračunati ukupnu površinu otvorenog i zatvorenog korisnog prostora, koji je planiran u svim etažama objekta (podrum-suteren-prizemlje-sprat. Površine garažnog prostora i tehničkih prostorija u podzemnim etažama ne uračunavaju se u ukupni BGP na urbanističkoj parceli.



Maksimalna spratnost objekata

7 (sedam) etaža

Ostavlja se mogućnost planiranja podruma.

**Etaže** mogu biti podzemne i nadzemne.

Podzemna etaža je podrum, a nadzemne etaže su suteran, prizemlje, sprat i potkrovlje.

**Podrum** je podzemna etaža čiji vertikalni gabarit ne može nadvisiti relevantnu kotu terena 0.00m, čiji horizontalni gabarit ne može prelaziti 70% površine urbanističke parcele.

Ako se radi o denivelisanom terenu, relevantnom kotom terena smatra se kota konačno uređenog i nivelisanog terena oko objekta.

**Suteran** je nadzemna etaža kod koje se dio vertikalnog gabarita nalazi iznad kote konačno nivelisanog terena oko objekta i čiji su horizontalni gabariti definisani građevinskom linijom.

Suteran može biti na ravnom ili denivelisanom terenu.

Kod suterana na ravnom terenu vertikalni gabarit ne može nadvisiti kotu terena više od 1m konačno nivelisanog i uređenog terena oko objekta.

Suteran na denivelisanom terenu je sa tri strane ugrađen u teren, s tim što se kota poda suterana na jednoj strani objekta poklapa sa kotom terena ili odstupa od kote terena maksimalno 1.0m.

**Prizemlje** je prva etaža sa visinom poda jednakom ili višom od okolnog uređenog terena, tj. prva etaža iznad suterana. Za stambene objekte kota poda prizemlja je maksimalno 1.00m, a za poslovne objekte maksimalno 0.20m iznad kote konačno uređenog i nivelisanog terena oko objekta.

**Sprat** je svaka etaža između prizemlja i potkrovlja/ krova.

Ukoliko krovna konstrukcija i visina sljemena omogućavaju organizovanje prostora tavana u svrhu stanovanja, taj prostor ulazi u obračun bruto razvijene građevinske površine sa 100% i kao takav mora biti prepoznat u planiranim indeksima izgrađenosti za tretiranu parcelu (tavan ne ulazi u obračun spratnosti objekta).

**Potkrovlje** ili završna etaža se nalazi iznad poslednjeg sprata. Najniža svijetla visina potkrovlja ne smije biti veća od 1.2m na mjestu gdje se građevinska linija potkrovlja i spratova poklapaju.

**Tavan** je dio objekta bez nadzidka, isključivo ispod kosog ili lučnog krova, a iznad

		<p>međuspratne konstrukcije poslednje etaže i može imati minimalne otvore za svjetlo i ventilaciju. Tavan nije etaža.</p> <p>Ukoliko krovna konstrukcija i visina sljemena omogućavaju organizovanje prostora tavana u svrhu stanovanja, taj prostor ulazi u obračun BGP sa 100% i kao takav mora biti prepoznat u planiranim indeksima izgrađenosti za tretiranu parcelu.</p> <p>Maksimalno dozvoljena visina objekta mjeri se od najniže kote okolnog konačno uređenog i nivelisanog terena ili trotoara uz objekat do kote sljemena ili vijenca ravnog krova.</p>
	<p>Maksimalna visinska kota objekta</p>	<p>Utvrđene su u svemu prema Izvodu iz DUP-a »Sutomore - centar«.</p> <p>Kota prizemlja ne može biti niža od kote konačno uređenog i nivelisnog terena oko objekta, a najviše 0,2 m iznad nulte kote.</p> <p>Visinska regulacija definisana je maksimalnom spratnošću odnosno maksimalno dozvoljenom visinom objekta na svim urbanističkim parcelama.</p> <p><b>Najveća visina etaže</b> za obračun visine građevine, mjerena između gornjih kota međuetražnih konstrukcija iznosi:</p> <ul style="list-style-type: none"> <li>- za garaže i tehničke prostorije do 3m</li> <li>- za stambene etaže do 3.5m</li> <li>- za poslovne etaže do 4.5m</li> <li>- izuzetno za osiguranje prolaza za pristup interventnih i dostavnih vozila, visina prizemne etaže na mjestu prolaza iznosi 4.5m.</li> </ul> <p><b>Nivelacija</b> se bazira na postojećoj nivelaciji terena.</p> <p>Kote koje su date u Planu regulacije i nivelacije nijesu uslovne. Kroz zradu tehničke dokumentacije saobraćajnica su moguće manje korekcije kota iz Plana, uz uslov da se obezbijedi odvođenje atmosferskih voda sa lokacije principom samoodvodnjavanja.</p>
	<p>Parametri za parkiranje odnosno garažiranje vozila</p>	<p>Obaveza je da se potreban broj parking mjesta (parkiranje za potrebe stanovnika, gostiju i zaposlenih) obezbijedi u okviru predmetne urbanističke parcele, u vidu parkinga na otvorenom ili u garažama unutar objekta. Izuzetak čini dio urbanističkih parcela u podzoni A1 i A2, za koje parking prostor planiran na javnom parkingu i garažama u kontaktnoj podzoni A3.</p> <p>Parkiranje vozila predvidjeti na parceli (% potrebnih parking mjesta može se ostvariti na otvorenom parking prostoru u skladu sa</p>





tehničkim normativima) a ostalo u podzemnoj ili nadzemnoj garaži u objektu ili na parceli.

Garažni prostor i parking površine se mogu planirati integralno za urbanistički blo.

Većina urbanističkih parcela imaju obezbijeđen direktan kolski prilaz sa javne saobraćajne površine, dok nekoliko parcela ima obezbijeđen samo pješački prilaz, i za njih je parkiranje predviđeno na javnim parkinzima i garažama u kontaktnim zonama.

Uslov za izgradnju objekta je obezbjeđivanje potrebnog broja parking mjesta. Tačan broj potrebnih parking mjesta za svaki objekat biće određen nakon dostavljanja projektne dokumentacije, a uz poštovanje normativa koji su dati u Programskom zadatku. Normativi su sledeći:

<u>Namjena</u>	<u>Potreban broj parking mesta</u>
Stanovanje	1-1,2 PM/ 1 stambena jedinica
Poslovanje	10 PM /1000 m <sup>2</sup>
Obrazovanje	0,25-0,35 PM/1 zaposlenom
Trgovina	20-40 PM/ 1000 m <sup>2</sup> korisne površine
Uprava, pošta, banka i sl.	20-30 PM/ 1000 m <sup>2</sup> kor. površ.
Hoteli	50 PM/ 100 soba
Ugostiteljstvo	25-30 PM/ 1000 m <sup>2</sup> kor. Povr.
Sportski objekti	0,30 PM/gledaocu
Bolnica, dom zdravlja	25 PM /1000 m <sup>2</sup> kor. Povr.

Od ukupnog broja parking mjesta, najmanje 5% mora biti za osobe sa posebnim potrebama.

Planirane garaže mogu biti klasične ili mehaničke a poželjno je da prilaz ne bude sa primarne saobraćajne mreže.

Gabarit podzemne garaže može da bude do granice urbanističke parcele odnosno da je veći od gabarita objekta, ukoliko ne postoje neka druga tehnička ograničenja kojima bi se ugrozila bezbjednost susednih objekata. Prilikom izrade tehničke dokumentacije za izgradnju podzemnih garaža neophodno je predvidjeti mjere obezbeđenja postojećih objekata, ukoliko postoje, koji se nalaze u blizini planiranih podzemnih garaža.

U objektu, ili u posebnom aneksu se mogu predvidjeti prostori potrebni za održavanje vozila (radionica za manje popravke, za vulkanizera, za pranje vozila, prodavnicu rezervnih dijelova), a što će zavisiti od mogućnosti lokacije te od izvršenih analiza i potreba takvih sadržaja kao i njihove ekonomske opravdanosti.

U grafičkom prilogu dat je mogući položaj ulaza/izlaza iz garaže a precizan će biti



	<p>definisan prilikom izrade projektne dokumentacije.</p> <p>Prilikom projektovanja i izgradnje garaže pridržavati se pravilnika o tehničkim zahtjevima za zaštitu garaža za putničke automobile od požara i eksplozija, kao i drugih pravilnika i standarda koji definišu ovu oblast (širina jednosmjerne i/ili dvosmjerne prave odnosno kružne rampe, nagib rampe, broj rampi u zavisnosti od veličine garaže, slobodna visina garaže, širina parkirne saobraćajnice, veličina parking mjesta u odnosu na položaj konstruktivnih elemenata itd).</p>
<p>Smjernice za oblikovanje i materijalizaciju, posebno u odnosu na ambijentalna svojstva područja</p>	<p>Arhitektonsko oblikovanje objekata mora se prilagoditi postojećem ambijentu. Objekti se moraju oblikovati u skladu sa lokalnim tradicionalnim oblicima, bojama i materijalima. Oblikovanje objekata treba uskladiti sa pejzažom i sa tradicionalnom slikom naselja.</p> <p>Kod rekonstrukcije objekata u postojećim gabaritima, potrebno je koristiti prirodne materijale podižući kvalitet pejzaža. Prozore i vrata dimenzionirati prema klimatskim uslovima (uz osiguranje otvora za atraktivne vizure dimenzionirati otvore s ciljem štednje toplote/hladnoće i koristiti tradicionalnu stolariju).</p> <p>Arhitektonske volumene objekata potrebno je pažljivo projektovati sa ciljem dobijanja homogene slike naselja i grada.</p> <p>Enterijeri poslovnih prostora moraju biti u odgovarajućem odnosu sa objektom u kome se nalaze. Izlozi treba da su u skladu sa susjednim izlozima i arhitekturom konkretnog objekta.</p> <p>Visine objekata su date na grafičkim priložima kao spratnost objekata uz predpostavljen disciplinovan odnos korisnika, naročito kod novoplanirane gradnje, vodeći računa o susjednim objektima i opštoj slici naselja i grada.</p> <p>Krovovi mogu biti kosi, sa nagibima krovnih ravni maksimalno do 25 (preporuka je 22°), a moguće je raditi i ravan krov, po mogućnosti sa ozelenjenim krovnim ravnama i krovnim baštama.</p>
<p>Uslovi za unapređenje energetske efikasnosti</p>	<p>U procesu projektovanja neophodno je pridržavati se Zakona o efikasnom korišćenju energije (»Službeni list CG«, br. 57/14, 03/15).</p> <p>Poboljšanje energetske efikasnosti posebno</p>

		<p>niskoenergetskih zgrada, unaprjeđenje uređaja za klimatizaciju i pripremu tople vode, unaprjeđenje rasvjete, koncepta inteligentnih zgrada (upravljanje potrošnjom energije glavnih potrošača s jednog centralnog mjesta). Sve nabrojane mogućnosti se u određenoj mjeri mogu koristiti pri izgradnji objekata na području plana pri čemu se preporučuje da 20% potreba za električnom energijom (na nivou parcele) bude obezbijeđeno iz obnovljivih izvora.</p> <p>Kada su u pitanju obnovljivi izvori energije posebno treba naglasiti potencijalnu primjenu energije direktnog sunčevog zračenja. Sunčeva energija se kao neiscrpan izvor energije u zgradama koristi na tri načina:</p> <ol style="list-style-type: none"> <li>1. pasivno - za grijanje i osvjjetljenje prostora;</li> <li>2. aktivno - sistem kolektora za pripremu tople vode;</li> <li>3. fotonaponske sunčane ćelije za proizvodnju električne energije.</li> </ol> <p>Na ovom području postoje mogućnosti za sva tri načina korišćenja sunčeve energije – za grijanje i osvjjetljavanje prostora, grijanje vode (klasični solarni kolektori) i za proizvodnju električne energije (fotonaponske ćelije).</p>
21	<b>DOSTAVLJENO:</b> Podnosiocu zahtjeva, u spise predmeta, urbanističko-građevinskoj inspekciji i arhivi.	
22	<b>OBRAĐIVAČI URBANISTIČKO-TEHNIČKIH USLOVA:</b>	Samostalna savjetnica I, Arh. Sabaheta Divanović, dipl.ing.
23	<b>OVLAŠĆENO SLUŽBENO LICE:</b>	Arh. Sabaheta Divanović, dipl.ing.
24	 <p>Sekretarka, Nikoleta Pavićević spec.sci.arh. <i>N.Pavićević</i></p>	<p><b>potpis ovlašćenog službenog lica</b></p> 
25	<b>PRILOZI</b>	
	<ul style="list-style-type: none"> <li>- Grafički prilozi iz planskog dokumenta</li> <li>- Tehnički uslovi d.o.o. »Vodovod i kanalizacija« - Bar</li> <li>- List nepokretnosti i kopija katastarskog plana</li> </ul>	





Crna Gora  
O P Š T I N A B A R

---

Sekretarijat za uređenje prostora

Broj: 07-014/20-620  
Bar, 12.11.2020.godine

---

**IZVOD IZ DUP-a »SUTOMORE - CENTAR«**

*Za urbanističku parcel broj 221a, u zoni »A«, podzona »A4«.*

Ovjerava:  
Samostalna savjetnica I,



---

Arh. **Sabaha Divanović**, dipl. ing.



### LEGENDA

- — — — GRANICA ZAHVATA ID DUP-A
- — — — GRANICA I BROJ URBANISTIČKE PARCELE
- - - - GRANICA MD
- ■ ■ ■ GRANICA ZONE
- A, B, C OZNAKA ZONE
- ● ● ● GRANICA PODZONE
- A1,B1,C1 OZNAKA PODZONE
- POSTUJEĆI OBJEKT
- P+Pk SFRATNOST POSTUJEĆEG OBJEKTA

#### NAMJENA POVRŠINA

- STANOVANJE
- TURIZAM
- ŠKOLSTVO
- ZDRAVSTVO - DOM ZDRAVLJA
- CENTRALNE DJELATNOSTI
- MJESOVITA NAMJENA
- VIJERSKI OBJEKTI - CRKVE
- ŠUME
- NEUREDENE ZELENE POVRŠINE
- NEUREDENE POVRŠINE
- OBJEKTI ELEKTROENERGETSKE INFRASTRUKTURE
- VODENE POVRŠINE - POTOK
- AUTOBUSKA STANICA
- ŽELJEZNIČKA STANICA
- ŽELJEZNIČKA STANICA
- ZAŠTITNI POJAS ŽELJEZNIČKE PRUGE

**CAU**  
 Četvrti ul. 13. 2018. Opština Bar

IZMJENE I DOPUNE  
 detaljni urbanistički plan  
 SUTORNORE-CENTAR



Ime izdavača:	CAU Četvrti ul. 13. 2018. Opština Bar	efikao dnevni plan:	br. 030-806 Bar, 23.12.2018.g.
Opština:	OPŠTINA BAR	SKUPŠTINA OPŠTINE BAR	PREDSIEDNIK: Milo Orlandić, s.r.
Ime i prezime autora:	ID Detaljni urbanistički plan: Sutornore-centar	broj projekta:	2018
Ime i prezime autora:	Plan	broj lista:	1:2500
broj lista:	Analiza postojećeg stanja	broj lista:	<b>5.</b>







**LEGENDA:**

- GRANICA ZAHVATA ID DUP-a
- GRANICA I BROJ KATASTARSKÉ PARCELE
- GRANICA MORSKOG DOBRA
- POSTOJEĆI OBJEKTI
- GRANICA ZONE
- OZNAKA ZONE
- GRANICA PODZONE
- OZNAKA PODZONE
- GRANICA I BROJ URBANISTIČKE PARCELE

**NAMJENE POVRŠINA**

- STANOVANJE MALIH GUSTINA
- STANOVANJE SPEDNIJH GUSTINA
- STANOVANJE VELIKIH GUSTINA
- CENTRALNE DJELATNOSTI
- MJESOVITA NAMJENA (stanovanje, turizam, poslovanje)
- TURIZAM T1 - Hoteli
- TURIZAM T2 - Turistička naselja
- TURIZAM T3 - Odmoralište
- POVRŠINE ZA ŠKOLSTVO
- POVRŠINE ZA ZDRAVSTVO
- POVRŠINE ZA SPORT I REKREACIJU
- POVRŠINE ZA VJERSKE OBJEKTE
- POVRŠINE SAOBRAĆAJNE INFRASTRUKTURE
- POVRŠINE ZA ELEKTROENERGETSKU INFRASTRUKTURU
- POVRŠINE ŽELJEZNIČKE INFRASTRUKTURE
- ZELENE POVRŠINE JAVNE NAMJENE
- ZELENE POVRŠINE SPECIJALNE NAMJENE
- POTOK
- POSTOJEĆI VJETROČEŠITNI POJAS

**SAOBRAĆAJNA INFRASTRUKTURA**

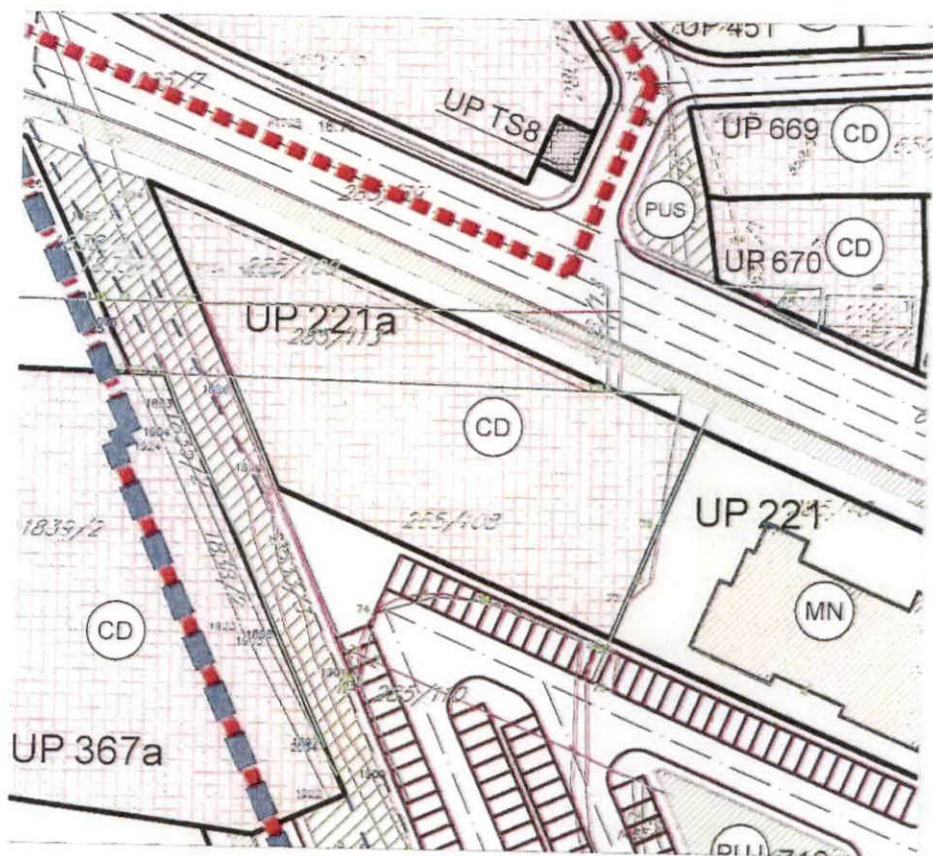
- IVIČNJAK
- OSOVINA SAOBRAĆAJNICE
- TROTOAR
- KOLSKO-PJEŠAČKE POVRŠINE
- PJEŠAČKE POVRŠINE
- KORIDOR SAOBRAĆAJNICE
- PARKING
- JAVNE FUNKCIJE I SERVISI - Autobuska stanica
- JAVNE FUNKCIJE I SERVISI - Benzinska stanica
- KORIDOR ŽELJEZNIČKE PRUGE PODGORICA - BAR
- ŽELJEZNIČKA PRUGA
- ZONA ZAŠTITE DALEKOVODA

**CAU**  
 Centar za urbanizam i prostora

Izmjene i dopune  
 detaljnog urbanističkog plana  
**SUTOMORE - CENTAR**



Ime organizacije:	<b>CAU</b> Centar za urbanizam i prostora	Adresa organizacije:	Dr. ŽIVKO BEŠ Bar, 25.12.1963.g.
Mjesto:	OPŠTINA BAR	Ime organizacije:	OPŠTINA OPŠTINE BAR
Ime projekta:	ID: Detaljni urbanistički plan: SUTOMORE - CENTAR	Ime organizacije:	NOVO GRADNJA, s.r.l.
Tip projekta:	Plan	Šifra projekta:	2024
Ime autora:	Plan namjene površina	Šifra:	1-2024





izmjene i dopune  
detaljni urbanistički plan:  
**SUTOMORE - CENTAR**



obrađivač plana	<b>CAU</b> Centar za Arhitekturu i Urbanizam	odluka o donošenju plana: br. 030-806 Bar, 31.12.2018.g.	
naručilac	OPŠTINA BAR	SKUPŠTINA OPŠTINE BAR PREDSJEDNIK: Mićo Orlandić, s.r.	
naziv planskog dokumenta	ID Detaljni urbanistički plan: Sutomore-centar	godina izrade plana:	br. grafičkog prikaza:
faza planskog dokumenta	Plan	2018.	<b>7a.</b>
naziv grafičkog prikaza	<b>Plan parcelacije</b>	Razmjera: 1:2000	

# LEGENDA:

	GRANICA ZAHVATA ID DUP-a
	GRANICA I BROJ KATASTARSKE PARCELE
	GRANICA MORSKOG DOBRA
	POSTOJEĆI OBJEKTI
	GRANICA ZONE
	OZNAKA ZONE
	GRANICA PODZONE
	OZNAKA PODZONE
	GRANICA I BROJ URBANISTIČKE PARCELE
	KOORDINATE PRELOMNIH TAČAKA GRANICE URBANISTIČKE PARCELE
	POVRŠINE ZA VJERSKE OBJEKTE
	POVRŠINE SAOBRAĆAJNE INFRASTRUKTURE
	POVRŠINE ZA ELEKTROENERGETSKU INFRASTRUKTURU
	POVRŠINE ŽELJEZNIČKE INFRASTRUKTURE
	ZELENE POVRŠINE JAVNE NAMJENE
	ZELENE POVRŠINE SPECIJALNE NAMJENE
	POTOK
	POSTOJEĆI VJETROZAŠTITNI POJAS

## SAOBRAĆAJNA INFRASTRUKTURA

	IVIČNJAK
	OSOVINA SAOBRAĆAJNICE
	TROTOAR
	KOLSKO-PJEŠAČKE POVRŠINE
	PJEŠAČKE POVRŠINE
	KORIDOR SAOBRAĆAJNICE
	PARKING
	JAVNE FUNKCIJE I SERVISI - Autobuska stanica
	JAVNE FUNKCIJE I SERVISI - Benzinska stanica
	KORIDOR ŽELJEZNIČKE PRUGE PODGORICA - BAR
	ŽELJEZNIČKA PRUGA
	ZONA ZAŠTITE DALEKOVODA





KOORDINATE PRELOMNIH TAČAKA GRANICE URBANISTIČKE PARCELE

185	6586228.09	4667027.82
189	6586239.95	4667056.62
5795	6586181.62	4667047.78
5796	6586162.83	4667089.61







**LEGENDA:**

-  GRANICA ZAHVATA ID DUP-a
  -  GRANICA I BROJ KATASTARŠKE PARCELE
  -  GRANICA MORŠKOG DOBRA
  -  POSTOJEĆI OBJEKTI
  -  GRANICA ZONE
  -  OZNAKA ZONE
  -  GRANICA PODZONE
  -  OZNAKA PODZONE
  -  GRANICA I BROJ URBANISTIČKE PARCELE
  -  REGULACIONA LINIJA - RL
  -  GRAĐEVINSKA LINIJA - GL1
  -  TAČKE GRANICE GRAĐEVINSKE LINIJE - GL1
  -  MAKSIMALNA SFERNOST OBJEKATA - BROJ NADZEMNIH ETA ZA
  -  RAZRADA PUTEM JAVNOG ARHITEKTONSKO URBANISTIČKOG KONKURSA
  -  ZELENE POVRŠINE JAVNE NAMJENE
  -  ZELENE POVRŠINE SPECIJALNE NAMJENE
  -  VODOTOK
  -  POSTOJEĆI VJETROZAŠTITNI POJAS
  -  ZAŠTITA KULTURNE BAŠTINE
  -  OBJEKAT KULTURNE BAŠTINE
  -  ZAŠTIĆENA OKOLINA OBJEKTA KULTURNE BAŠTINE
- SABRACAJNA INFRASTRUKTURA**
-  IVIČNJAK SAOBRAĆAJNICE
  -  OSOVINA SAOBRAĆAJNICE
  -  TROTOAR
  -  KOLSKO-PJEŠAČKE POVRŠINE
  -  PJEŠAČKE POVRŠINE
  -  VISINSKE KOTE SAOBRAĆAJNICE
  -  KORIDOR MAGISTRALNOG PUTA
  -  PARKING
  -  JAVNE FUNKCIJE I SERVISI - Autobuska stanica
  -  JAVNE FUNKCIJE I SERVISI - Benzinska stanica
  -  JAVNE FUNKCIJE I SERVISI - Željeznička stanica
  -  KORIDOR ŽELJEZNIČKE PRUGE PODGORICA - BAR
  -  ŽELJEZNIČKA PRUGA
  -  ZONA ZAŠTITE DALEKOVODA

**CAU**  
 Centar za urbanističko-projektovanje



izmjene i dopune  
 detaljni urbanistički plan:  
**SUTORNORE - CENTAR**



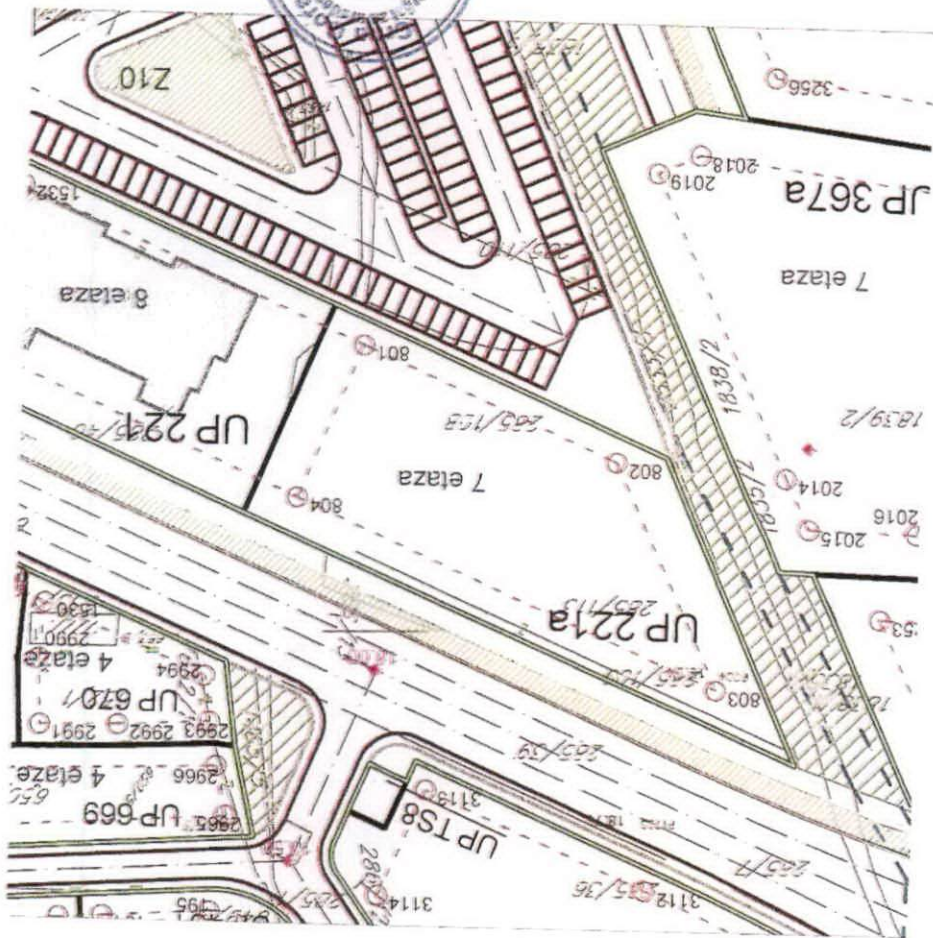
Ime organizacije:	<b>CAU</b> Centar za urbanističko-projektovanje	adresa i telefon organizacije:	br. 030-506 Bar, 21.12.2016.g.
Ime:	OPŠTINA BAR	ŠKUPŠTINA OPŠTINE BAR	PROJEKTOVALAC:
Ime projekta:	ID Detaljni urbanistički plan: Sutornore-centar	MPII DUBROVAC, s.r.l.	
Tip projekta:	Plan		
Broj projekta:	Plan regulacije i nivelacije		<b>8a.</b>

# GRAĐEVINSKA LINIJA

801	6586295.74	4667114.66
802	6586333.45	4667119.78
803	6586331.94	4667119.54
804	6586332.08	4667115.95


















**LEGENDA:**

-  GRANICA ZAHVATA ID DUP-a
-  PREDLOG ZA KOREKCIJU GRANICA ID DUP-a
-  GRANICA I BROJ KATASTARSKJE PARCELE
-  GRANICA MORSKOG DOBRA
-  POSTOJEĆI OBJEKTI
-  GRANICA ZONE
-  OZNAKA ZONE
-  GRANICA PODZONE
-  OZNAKA PODZONE
-  GRANICA I BROJ URBANISTIČKE PARCELE

**SAOBRAĆAJNA INFRASTRUKTURA**

-  IVIČNJAK
-  OSOVINA SAOBRAĆAJNICE
-  TROTOAR
-  KOLSKO-PJEŠAČKE POVRŠINE
-  PJEŠAČKE POVRŠINE
-  KORIDOR SAOBRAĆAJNICE
-  PARKING
-  JAVNE FUNKCIJE I SERVISI - Autobuska stanica
-  JAVNE FUNKCIJE I SERVISI - Benzinska stanica
-  KORIDOR ŽELJEZNIČKE PRUGE PODGORICA - BAR
-  ŽELJEZNIČKA PRUGA
-  POPREČNI PRESJECI SAOBRAĆAJNICE

**CAU**  
 Centar za Arhitekturu i Urbanizam

Izmjene i  
 detaljni urbanistički plan  
**SUTOMORE - CENTAR BAR**



Ime i prezime autora:	<b>CAU</b> Centar za Arhitekturu i Urbanizam	odluka o donošenju plana: br. 030-806 Bar, 31.12.2018. g.	
Mjesto:	OPŠTINA BAR	SKUPŠTINA OPŠTINE BAR PREDSJEDNIK: Mico Orlandić, s.r.	
Ime i broj projekta:	ID Detaljni urbanistički plan: Sutomore-centar	datum izdavanja:	2018.
Ime i broj sk. projekta:	Plan	broj listova:	9.
Ime i broj sk. sk. projekta:	Plan saobraćajne infrastrukture	skala:	1:2000




















**LEGENDA:**

-  GRANICA ZAHVATA ID DUP-a
-  PREDLOG ZA KOREKCIJU GRANICA ID DUP-a
-  GRANICA I BROJ KATASTARSKE PARCELE
-  GRANICA MORSKOG DOBRA
-  POSTOJEĆI OBJEKTI
-  GRANICA ZONE
-  OZNAKA ZONE
-  GRANICA PODZONE
-  OZNAKA PODZONE
-  GRANICA I BROJ URBANISTIČKE PARCELE
-  POTOK
-  POSTOJEĆI VJETROZAŠTITNI POJAS

**PEJZAŽNA ARHITEKTURA**

 **000** **Doprinosi**



Objekt pejsažne arhitekture javnih prostora - PUJ

-  Zelenilo u obliku zelenice
-  Park
-  Štrac

Objekt pejsažne arhitekture općinskog javnog prostora - PUO

-  Zelenilo u obliku zelenice u stacionarnim objektima
-  Zelenilo u stacionarnim objektima u obliku
-  Zelenilo u stacionarnim objektima u obliku
-  Zelenilo u stacionarnim objektima u obliku
-  Zelenilo u stacionarnim objektima u obliku
-  Zelenilo u stacionarnim objektima u obliku
-  Zelenilo u stacionarnim objektima u obliku
-  Zelenilo u stacionarnim objektima u obliku
-  Zelenilo u stacionarnim objektima u obliku
-  Zelenilo u stacionarnim objektima u obliku

Objekt pejsažne arhitekture u javnom prostoru - PUS

-  Zelenilo u javnom prostoru
-  Zelenilo u javnom prostoru

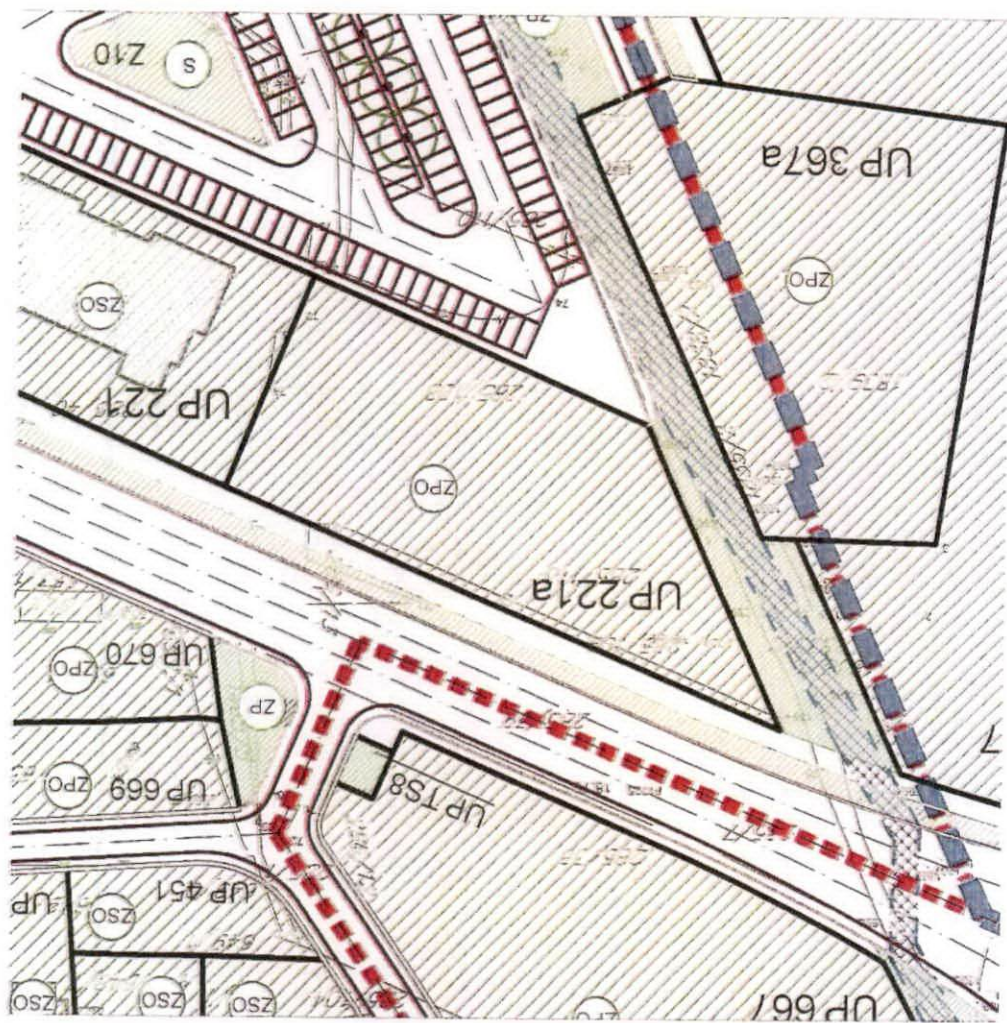
**CAU**  
Centar za arhitekturu i urbanizam



amjane i dopune  
detaljni urbanistički plan:  
**SUTOMORE - CENTAR**



Ime i prezime:	<b>CAU</b> Centar za arhitekturu i urbanizam	odluke o formiranju plana:	
Ime:	<b>OPŠTINA BAR</b>	br. 030-000	
Ime i prezime:	<b>ID Detaljni urbanistički plan: Sutomore-centar</b>	br. 33.22.2005.g.	
Ime i prezime:	<b>Plan</b>	OPŠTINA OPŠTINE BAR	
Ime i prezime:	<b>Plan pejzažne arhitekture</b>	PRIDRUŽENJE	
		MEO Otvorilo, s.r.l.	
		1:2000	<b>13.</b>





**LEGENDA:**

-  GRANICA ZAHVATA ID DUP-a
-  PREDLOG ZA KOREKCIJU GRANICA ID DUP-a
-  GRANICA I BROJ KATASTARSKE PARCELE
-  GRANICA MORSKOG DOBRA
-  POSTOJEĆI OBJEKTI
-  GRANICA ZONE
-  OZNAKA ZONE
-  GRANICA PODZONE
-  OZNAKA PODZONE
-  GRANICA I BROJ URBANISTIČKE PARCELE

**ELEKTROENERGETSKA INFRASTRUKTURA**

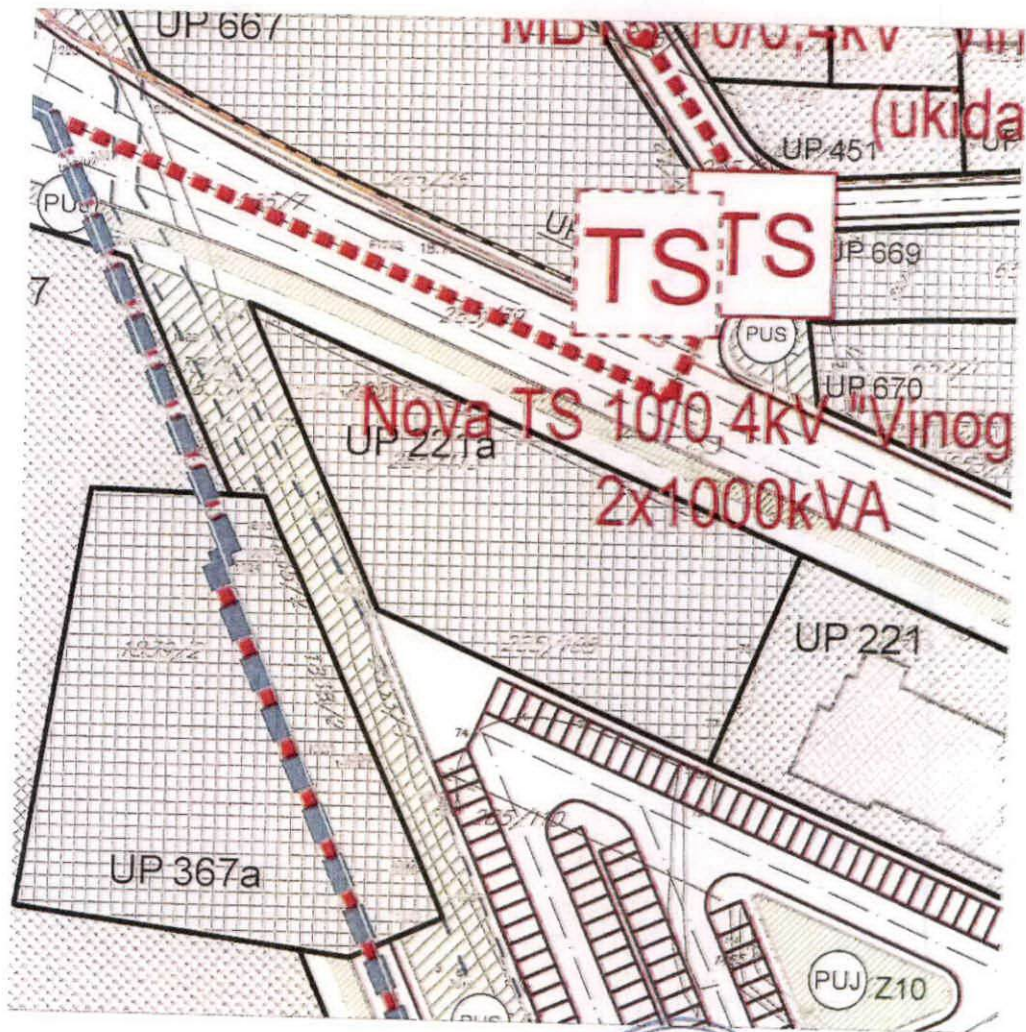
-  TRAFOSTANICA POSTOJEĆA
-  TRAFOSTANICA PLANIRANA
-  ELEKTROVOD 10KV POSTOJEĆI
-  ELEKTROVOD 10KV PLANIRANI
-  ELEKTROVOD 35KV POSTOJEĆI, UKIDA SE (GUP "BAR 2020")
-  ELEKTROVOD 35KV PLANIRANI GUP ("BAR 2020")
-  ZAŠTIĆENA ZONA ISPOD POSTOJEĆEG DV 10KV
-  ZAŠTIĆENA ZONA ISPOD POSTOJEĆEG DV 35KV
-  GRANICA TRAFOREDNA

**CAU**  
 Centar za Arhitekturu i Urbanizam

izmjene i dopune  
 detaljnog urbanističkog plana  
**SUTOMORE - CENTAR**



izvođač:	<b>CAU</b> Centar za Arhitekturu i Urbanizam	odluke o donošenju plana: br. 030-806 Bar, 31.12.2018.g.
opština:	<b>OPŠTINA BAR</b>	SKUPŠTINA OPŠTINE BAR PREDSEDNIK: Mišo Orlandić, s.r.
broj opštinskog plana:	<b>ID Detaljni urbanistički plan: Sutomore-Centar</b>	
vrsta plana:	<b>Plan</b>	
broj opštinskog plana:	<b>Plan elektroenergetske infrastrukture</b>	1:2000
		<b>10.</b>










## LEGENDA:

	GRANICA ZAHVATA ID DUP-a
	PREDLOG ZA KOREKCIJU GRANICA ID DUP-a
	GRANICA I BROJ KATASTARSKE PARCELE
	GRANICA MORSKOG DOBRA
	POSTOJEĆI OBJEKTI
	GRANICA ZONE
	OZNAKA ZONE
	GRANICA PODZONE
	OZNAKA PODZONE
	GRANICA I BROJ URBANISTIČKE PARCELE

## HIDROTEHNIČKA INFRASTRUKTURA

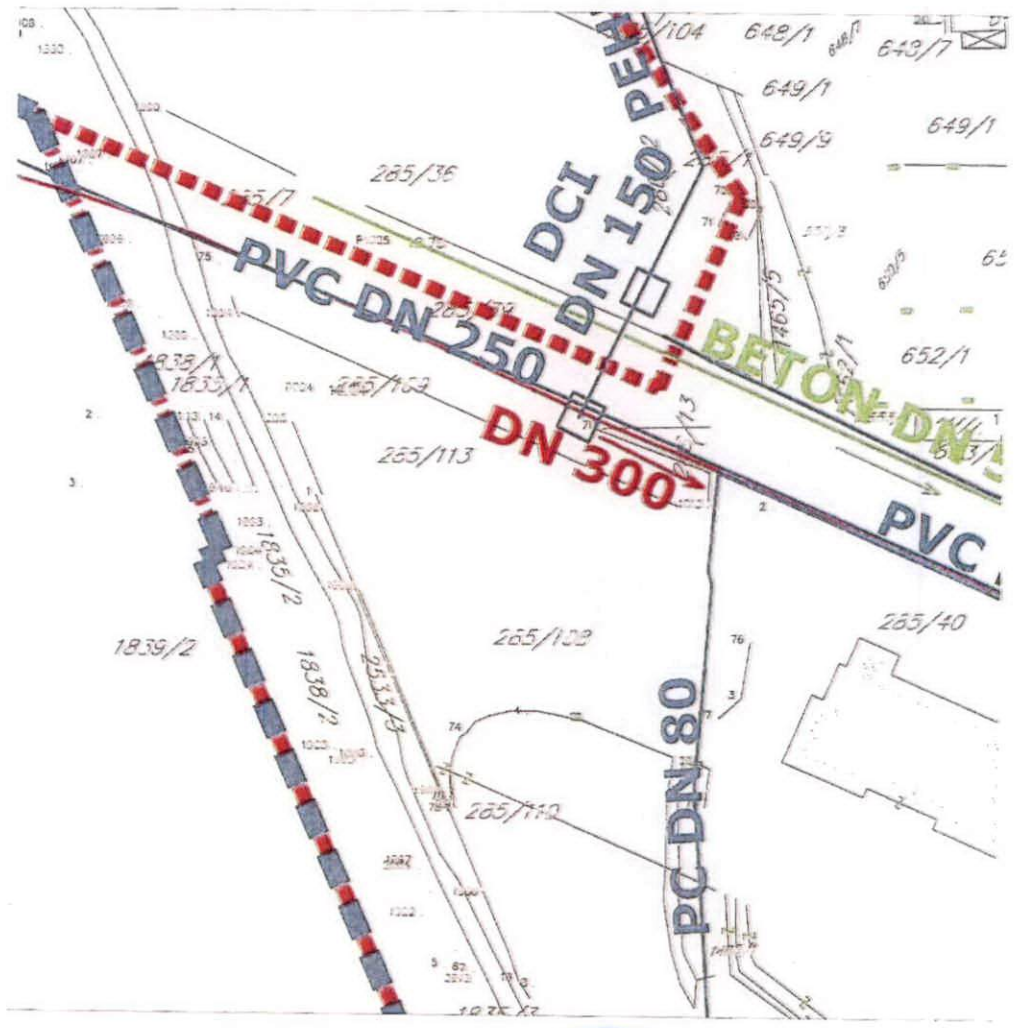
	POSTOJEĆA FEKALNA KANALIZACIJA
	POSTOJEĆA ATMOSFERSKA KANALIZACIJA
	POSTOJEĆI VODOVOD
	POSTOJEĆI VODOVOD-NIJE U FUNKCIJI
	REGIONALNI VODOVOD

**CAU**  
Centar za Arhitekturu i Urbanizam

izmjene i dopune  
detaljni urbanistički plan  
**SUTOMORE - CENTAR**



izdatnik: CAU Centar za Arhitekturu i Urbanizam	odluka o donošenju plana: br. 030-806 Bar, 31.12.2018.g.
opština: OPŠTINA BAR	SKUPŠTINA OPŠTINE BAR PREDSJEDNIK: Mičo Orlandić, s.r.
naslov: ID Detaljni urbanistički plan: Sutomore-centar	datum izdavanja: 2018.
vrsta: Plan	broj: 11a.
izdatnik: grafodisaj.com	1:2000





## LEGENDA:

-  GRANICA ZAHVATA ID DUP-a
-  PREDLOG ZA KOREKCIJU GRANICA ID DUP-a
-  GRANICA I BROJ KATASTARSKE PARCELE
-  GRANICA MORSKOG DOBRA
-  POSTOJEĆI OBJEKTI
-  GRANICA ZONE
-  OZNAKA ZONE
-  GRANICA PODZONE
-  OZNAKA PODZONE
-  GRANICA I BROJ URBANISTIČKE PARCELE

## HIDROTEHNIČKA INFRASTRUKTURA

-  Planirana fekalna kanalizacija
-  Postojeća fekalna kanalizacija
-  Planirana atmosferska kanalizacija
-  Postojeća atmosferska kanalizacija
-  Postojeća fekalna kanalizacija-ukida se
-  Planirani vodovod
-  Postojeći vodovod
-  Regionalni vodovod

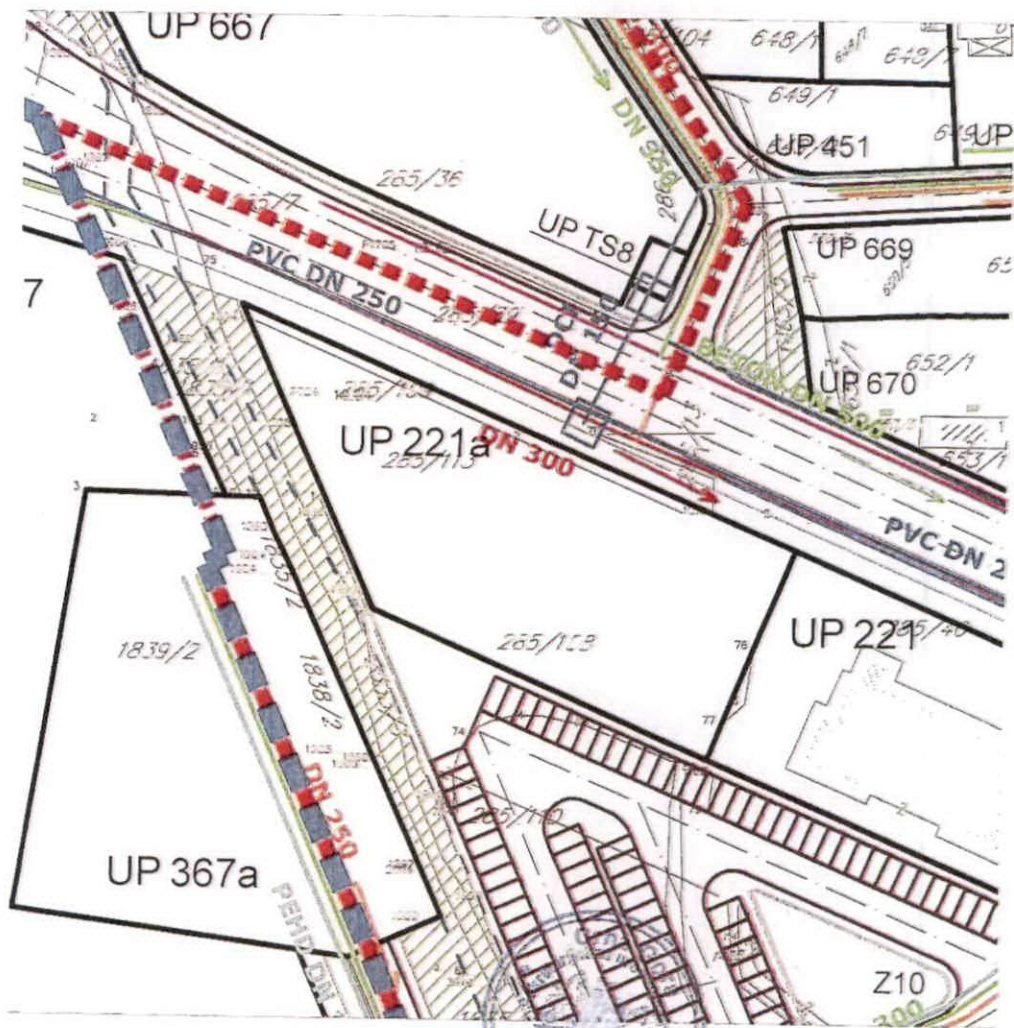
**CAU**  
Centar za Arhitekturu i Urbanizam



izmjene i dopune  
detaljni urbanistički plan:  
**SUTOMORE - CENTAR**













autor i izdavač	CAU Centar za Arhitekturu i Urbanizam	odluka o donošenju plana: br. 030-806 Bar, 31.12.2018.g.
naslov	OPŠTINA BAR	SKUPŠTINA OPŠTINE BAR PREDSJEDNIK: Milo Orlandić, s.r.
naslov planirane tehnologije	ID Detaljni urbanistički plan: Sutomore-centar	broj i oznaka lista: broj planirane stranice
broj tehničkog završetka	Plan	2018.
broj godišnjeg izvješća	Plan hidrotehničke infrastrukture	1:2000 <b>11b.</b>





## LEGENDA:

-  GRANICA ZAHVATA ID DUP-a
-  PREDLOG ZA KOREKCIJU GRANICA ID DUP-a
-  GRANICA I BROJ KATASTARSKE PARCELE
-  GRANICA MORSKOG DOBRA
-  POSTOJEĆI OBJEKTI
-  GRANICA ZONE
-  OZNAKA ZONE
-  GRANICA PODZONE
-  OZNAKA PODZONE
-  GRANICA I BROJ URBANISTIČKE PARCELE

## ELEKTRONSKE KOMUNIKACIJE

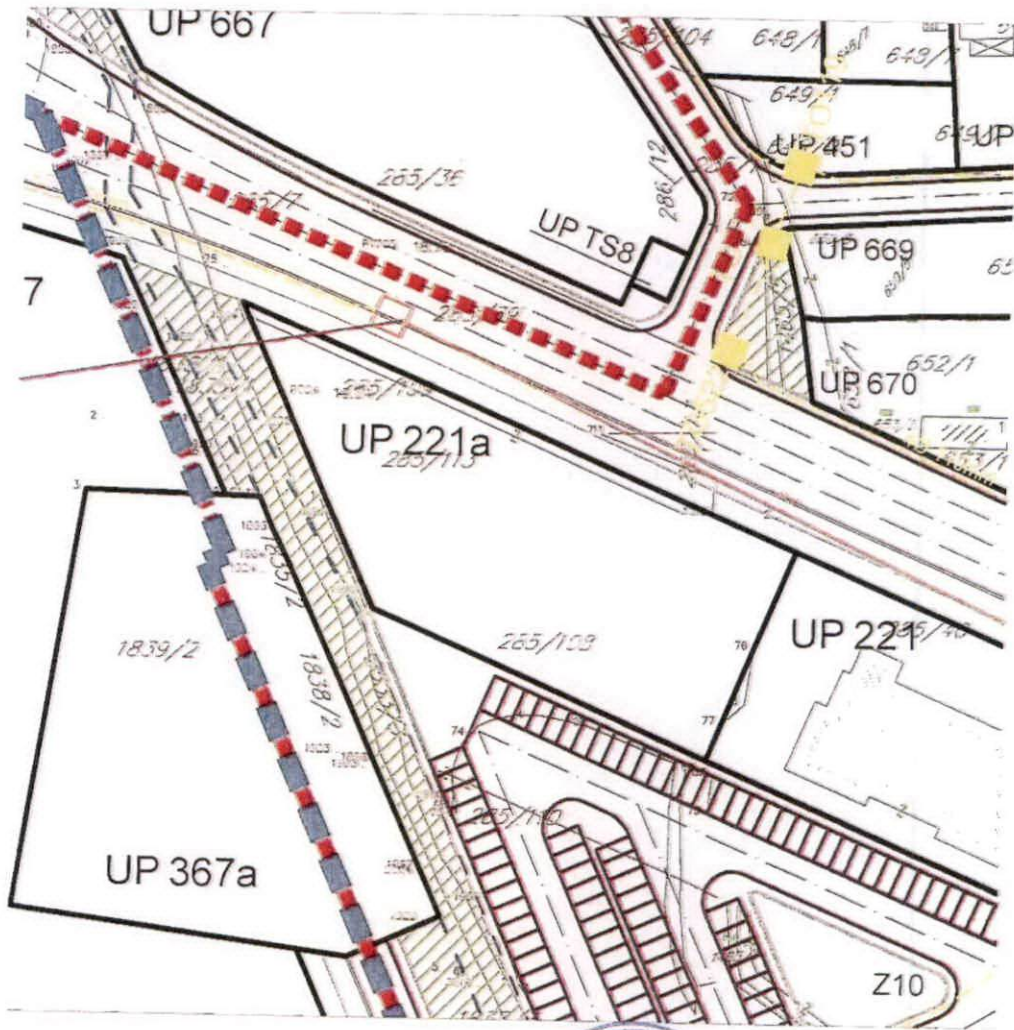
-  PLANIRANA KOMUNIKACIONA KABLOVSKA KANALIZACIJA
-  POSTOJEĆA KOMUNIKACIONA KABLOVSKA KANALIZACIJA

**CAU**  
Centar za Arhitekturu i Urbanizam

izmjene i dopune  
detaljni urbanistički plan  
**SUTOMORE - CENTAR**



arhitektski plan:	<b>CAU</b> Centar za Arhitekturu i Urbanizam	odluka o donošenju plana: br. 030-806 Bar, 31.12.2018.g.	
opština:	OPŠTINA BAR	SKUPŠTINA OPŠTINE BAR PREDSJEDNIK: Mičo Orlandić, s.r.	
broj i naziv urbanističkog plana:	ID Detaljni urbanistički plan: Sutomore-centar	godina izdavanja plana:	br. godišnjeg planiranja:
faza planiranja dokumenta:	Plan	2018.	
način grafičkog prikaza:	Plan elektronskih komunikacija	1:2000	<b>12.</b>





## TEHNIČKI USLOVI

Za izradu projektne dokumentacije za priključenje na hidrotehničku infrastrukturu

### a) Opšti dio

#### Vodovod:

- o Za registrovanje utroška vode cijelog objekta potrebno je ugraditi vodomjer u šahti u skladu sa tehničkim propisima. Šaht treba da bude lociran u posjedu investitora, 1m od ivice parcele gledajući iz pravca mjesta priključenja na ulični cjevovod. Predvidjeti posebno mjerenje potrošnje vode za stambeni i poslovni dio objekta.
- o Mjerenje isporučenih količina vode u objektima koji će se graditi ili postavljati na teritoriji Opštine Bar će se vršiti sledećim vodomjerima:
  - a) U objektima za individualno stanovanje – višestambenim vodomjerima sa mokrim ili suvim mehanizmom klase tačnosti »C« ili više i pripremom za daljinsko očitavanje putem radio veze.
  - b) U objektima za kolektivno stanovanje – višestambenim vodomjerom sa mokrim ili suvim mehanizmom klase tačnosti »C« ili više i sistemom za daljinsko očitavanje putem radio veze.
  - c) U objektima za obavljanje djelatnosti ili za smještaj sa profilom priključka na javni vodovod od 50mm ili većim – kombinovanim elektromagnetnim ili ultrazvučnim vodomjerom istog profila sa mogućnošću daljinskog.
  - d) U poslovnim prostorima u objektu – višestambenim vodomjerom sa mokrim ili suvim mehanizmom klase »C« ili više i sistemom za daljinsko očitavanje putem radio veze i radio frekventnim ventilom ispred vodomjera.
- o U objektima za kolektivno stanovanje, vodomjeri se ugrađuju u zajedničkim dijelovima stambene zgrade (hodnicima i holovima) uz obaveznu ugradnju manuelnog magnetnog ventila ispred vodomjera.
- o Za objekte sa više od četiri stambene jedinice (stambene zgrade) može se predvidjeti ugradnja kontrolnih vodomjere za svaki ulaz posebno (vertikalno). Vodovodnu šahtu obavezno izvesti sa drenažom, penjalnicama i poklopcem tako postavljenim da se vodomjer ne nalazi neposredno ispod otvora poklopcu. Za svaku stambenu jedinicu predvidjeti ugradnju mjernih uređaja-vodomjera smještenih u kasetama na etažama, stalno dostupnim za očitavanje, kontrolu i održavanje (max jedan ormar za jedan sprat, uz mogućnost zaključavanja radi obezbjeđenja od oštećenja i krađe vodomjera). Vodomjeri sa horizontalnom osovinom se moraju postaviti isključivo horizontalno, odnosno sa vertikalnom osovinom isključivo vertikalno, sa pravim komadom cijevi 3D-5D ispred vodomjera. Ukoliko se predvidi baštenski hidrant neophodno je odrediti subjekt koji će izmirivati naknadu za utrošenu vodu.
- o Kod vodomjera profila Ø50mm i više obavezno se ispred vodomjera ugrađuje zatvarač, hvatač nečistoće, MDK komad, ravni komad za smirenje toka vode, a iza vodomjera ravni komad i zatvarač. Iza vodomjera na koji je spojena hidrantska mreža objekta ili sprinkler sistem za gašenje požara, obavezno se ugrađuje zaštitnik od povratnog toka (nepovratni ventil). Dužina ravnog dijela za smirenje toka ispred i iza vodomjera zavisi o profilu vodomjera. Prilikom dimenzionisanja vodomjernog šahta voditi računa o dimenzijama armatura i fazonskih komada koji se ugrađuju.
- o Za vrstu materijala priključka na vodovodnu mrežu predvidjeti PEHD (polietilen) ili PP (polipropilen). Maksimalno dozvoljeni profil priključka

je  $\varnothing 100\text{mm}$ , pri čemu profil priključka mora biti manji od profila ulične cijevi na koju se planira priključenje.

- Direktno uzimanje vode iz javne vodovodne mreže preko hidroforskih uređaja, dozvoljeno je samo kod cjevovoda prečnika  $\varnothing 200\text{ mm}$  i više. Uređaj za povišenje pritiska kod direktnog spoja na vodovodnu mrežu obavezno mora biti opremljen frekventnom regulacijom. Iz cjevovoda prečnika manjih od  $\varnothing 200\text{mm}$  voda za uređaj za povišenje pritiska se može uzimati samo preko zatvorenog prelaznog rezervoara sa slobodnim nivoom vode.
- Direktno uzimanje vode iz javnog cjevovoda za sprinkler instalaciju (preko priključka za objekat) dozvoljeno je samo u slučaju kada je ulični cjevovod prečnika većeg ili jednakog  $\varnothing 250\text{ mm}$ . Za prečnike uličnih cjevovoda manjeg od  $\varnothing 250\text{ mm}$  potrebno je izgraditi rezervoar dovoljne zapremine za potrebe sprinkler instalacija. Rezervoari se u ovom slučaju pune iz uličnog cjevovoda u skladu sa hidrauličkim proračunom iz projekta.

#### *Fekalna kanalizacija:*

- Profil priključka i pad potrebno je odabrati u skladu sa izvedenim hidrauličkim proračunima, kao i na osnovu raspoloživih geodetskih kota. Minimalni profil priključka na gradsku kanalizacionu mrežu je  $\varnothing 160\text{mm}$ .
- Sva neophodna geodetska mjerenja i uzdužne profile, predvidjeti tehničkom dokumentacijom.
- Gradski sistem kanalizacione mreže je separatan, tako da se ne dozvoljava upuštanje atmosferskih voda u fekalnu kanalizaciju i obrnuto
- Nije dozvoljeno gravitaciono priključenje podrumskih i suterenskih etaža objekta na fekalnu kanalizaciju.
- Prilikom izrade projekta u dijelu ispuštanja otpadnih voda uzeti u obzir sve specifičnosti korisnika kanalizacije (kapacitet i tehnologija proizvodnje, količina, sastav i dinamika ispuštanja otpadnih voda, mogućnost recirkulacije i dr.), kao i ispoštovati "Pravilnik o kvaliteti i sanitarno-tehničkim uslovima za ispuštanje otpadnih voda u recipijent i javnu kanalizaciju, načinu i postupku ispitivanja kvaliteta otpadnih voda, min. broju ispitivanja i sadržaju izvještaja o utvrđenom kvalitetu otpadnih voda" (Sl.List CG br.45/08,9/10 i 26/12)
- Za materijal za izradu priključka na fekalnu kanalizaciju predvidijeti atestirane PVC kanalizacione cijevi za uličnu kanalizaciju (tjemene nosivosti min SN4) ili PP (polipropilen).
- Reviziona okna mogu biti kružnog ili četvrtastog poprečnog presjeka, monolitne AB, montažne AB i poliesterske izrade.
- Na mjestima gdje je moguć uticaj morske vode predvidijeti šahte od poliestera.

#### *Atmosferska kanalizacija*

- Neophodno je izvesti proračun oticanja sa predmetne parcele, krovova i uređenih površina i odabrati adekvatan profil priključka.
- Sa izvršenim geodetskim mjerenjima, dati uzdužne profile odvodnih kanala i raspoložive padove samog priključka.
- Reviziona okna i kišne slivnike projektovati u skladu sa tehničkim propisima za ovu vrstu djelatnosti.
- Za materijal za izradu priključka na atmosfersku kanalizaciju predvidijeti PVC ili PE (polietilen).
- Predvidjeti separatore za prečišćavanje voda sa parkinga i saobraćajnica, prije upuštanja ovih voda u gradsku atmosfersku kanalizaciju. Isto važi za sve zatvorene prostore u objektu koji služe za parkiranje automobila (garaže) površine veće od  $50\text{m}^2$ .
- Reviziona okna mogu biti kružnog ili četvrtastog poprečnog presjeka, monolitne AB, montažne AB i poliesterske izrade.



- o Na mjestima gdje je moguć uticaj morske vode predvidjeti šahte od poliestera

**b) Postojeće hidrotehničke instalacije**

- o U slučaju da je u granicama urbanističke parcele trasirana postojeća vodovodna cijev, koja se zadržava u planskom dokumentu, ili je planirana izgradnja nove mreže, neophodno je pridržavati se odredbi »Pravilnika o određivanju i održavanju zona i pojaseva sanitarne zaštite izvorišta i ograničenjima u tim zonama« („Službeni list Crne Gore“, br. 66/09 od 2. oktobra 2009.god.

Član. 32 - Pojas sanitarne zaštite određuje se oko glavnih cjevovoda i u zavisnosti od konfiguracije terena iznosi po 2m od osovine cjevovoda sa obje strane, a za cjevovode za vodosnabdijevanje do 200 stanovnika po 1m od osovine cjevovoda sa obje strane. U pojasu zaštite nije dozvoljena izgradnja objekata, postavljanje uređaja i vršenje radnji koje na bilo koji način mogu zagaditi vodu ili ugroziti stabilnost cjevovoda.

Za cjevovode profila DN 200mm i veće, u slučaju izgradnje objekata na trasi cjevovoda u zoni sanitarne zaštite, neophodno je obezbijediti slobodan prostor svijetlog otvora širine 4,0m i visine 3,0m.

- o Ako u granicama urbanističke parcele već postoji ili je planirana izgradnja fekalnog odnosno atmosferskog kolektora, nije dozvoljena izgradnja objekata, postavljanje uređaja i vršenje radnji u pojasu od 2m od osovine kolektora, koje na bilo koji način mogu ugroziti stabilnost cjevovoda.

**c) Posebni dio**

*Priključenje na hidrotehničku infrastrukturu*

- o Priključenje objekta na hidrotehničku infrastrukturu (vodovod, fekalnu i atmosfersku kanalizaciju) predvidjeti u skladu sa prostorno planskim dokumentom faza hidrotehnika.

**d) Tehnička opremljenost projekta hidrotehničkih instalacija**

**I) Projekat unutrašnjih instalacija objekta**

- Projekat treba da sadrži sve tekstualne i grafičke priloge za glavni projekat u skladu sa Pravilnikom o načinu izrade i sadržini tehničke dokumentacije. Projekat unutrašnjih instalacija vodovoda i kanalizacije treba izraditi u skladu s pravilima struke i odredbama važeće zakonske regulative, a mora obuhvatiti interne instalacije vodovoda i kanalizacije.

**II) Projekat uređenja**

- U projektu dostaviti preglednu situaciju u odgovarajućoj razmjeri sa jasno naznačenim mjestom priključenja na gradsku ulični vodovodnu i kanalizacionu mrežu.
- Na situaciji prikazati položaj sa naznačenim međusobnim rastojanjem planiranog objekta od postojećih i planiranih hidrotehničkih instalacija.
- Projektom obavezno prikazati detalj vodomjernog šahta - vodoinstalaterski i građevinski, sa specifikacijom i pravim dimenzijama fazonskih komada i armatura da bi dokazali usvojene dimenzije, osnovu i presjek kao i njegovu lokaciju na situaciji.

321 Tehnički direktor,  
Alvin Tombarević

*[Handwritten signature]*



Izvršni direktor,  
Zoran Pajović

*[Handwritten signature]*



## UPRAVA ZA NEKRETNINE

PODRUČNA JEDINICA  
BAR

Broj: 102-919-18060/2020

Datum: 10.11.2020.

KO: SUTOMORE

Na osnovu člana 173 Zakona o državnom premjeru i katastru nepokretnosti ("Sl. list RCG" br. 29/07, "Sl. list CG" br. 73/10, 032/11, 040/11, 043/15, 037/17 i 17/18), postupajući po zahtjevu , , za potrebe izdaje se

## LIST NEPOKRETNOSTI 1788 - PREPIS

Podaci o parcelama									
Broj	Podbroj	Broj zgrade	Plan Skica	Datum upisa	Potes ili ulica i kućni broj	Način korišćenja Osnov sticanja	Bon. klasa	Površina m <sup>2</sup>	Prihod
285	113		8 2/4	05/06/2019	Mirošica 1	Gradjevinska parcela KUPOVINA		865	0.00
Ukupno								865	0.00

Podaci o vlasniku ili nosiocu			
Matični broj - ID broj	Naziv nosioca prava - adresa i mjesto	Prava	Obim prava
2607969225009	LAZAREVIĆ DRAGO DRAGANA GORELAC BR.152, SUTOMORE BAR	Korišćenje	1/1

Podaci o teretima i ograničenjima							
Broj	Podbroj	Broj zgrade	PD	Redni broj	Način korišćenja	Datum upisa Vrijeme upisa	Opis prava
285	113			1	Gradjevinska parcela	07/10/2019 13:10	Zabilježba spora ZABILJEŽBA UPRAVNOG SPORA BISKUPSKOG ORDINARIJATA KOTOR PO TUŽBI U.BR.4525/19 OD 09.09.2019.
285	113			2	Gradjevinska parcela	23/12/2019 14:2	Zabilježba notarskog zapisa-sa oznakom pravnog posla UZZ.BR.208/2019 OD 17.05.2019 GODINE, U KORIST BISKUPSKOG ORDINARIJATA KOTOR, TRG SVETOG TRIPUNA 336.

Naplata takse je oslobođena na osnovu člana 17 Zakona o administrativnim taksama ("Sl.list CG, br. 18/19). Naplata naknade oslobođena je na osnovu člana 174 Zakona o državnom premjeru i katastru nepokretnosti ("Sl. list RCG" br. 29/07, "Sl. list CG" br. 73/10, 032/11, 040/11, 043/15, 037/17 i 17/18).



Ovlašćeno lice:

Mrdjan Kovačević dipl.pravnik



SPISAK PODNIJETIH ZAHTJEVA NA NEPOKRETNOSTIMA					
Br. parcele podbroj	Zgrada	Predmet	Datum i vrijeme	Podnosilac	Sadržina
	PD				
285/113		102-2-919-3437/1-2020	09.11.2020 13:54	SONUBA MONTENEGRO PG	ZA SPROVODJENJE ELABORATA - PARCELACIJE KO SUTOMORE LIST 1877, 863, 8181 I DR..
285/113		102-2-954-2035/1-2019	27.05.2019 08:20	ADV. PASKOVIĆ JOVANKA, ZA BISKUPSKI	ZA UKNJIZBU ZABILJEŽBE NOTARSKOG ZAPISA KO SUTOMORE LIST 1788

CRNA GORA  
UPRAVA ZA NEKRETNINE  
PODRUČNA JEDINICA: BAR  
Broj: 460-dj-1826/20  
Datum: 10.11.2020.



Katastarska opština: SUTOMORE  
Broj lista nepokretnosti:  
Broj plana: 5  
Parcela: 285/113

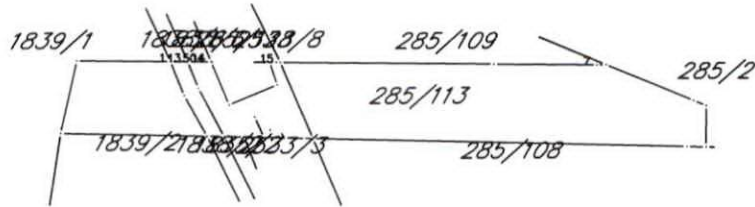
# KOPIJA PLANA

Razmjera 1:1000



4  
667  
100  
586  
100  
9

4  
667  
100  
586  
200  
9



4  
667  
000  
586  
100  
9

4  
667  
000  
586  
200  
9

IZVOD IZ DIGITALNOG PLANA  
Obradio:



Ovjerava  
Službeno lice: